

CARACTERIZACIÓN & DIAGNÓSTICO

2024

CUNDINAMARCA



En el marco de la ejecución de obras y la prestación del
servicio de Agua Potable y Saneamiento Básico



Gobernación de
Cundinamarca



INTRODUCCIÓN:


La construcción de la Caracterización que la Empresa ha realizado se ha basado en lo dispuesto por la Ley 1712 de 2014, por medio de la cual se crea la Ley de Transparencia y del Derecho de Acceso a la Información Pública Nacional y se dictan otras disposiciones, de igual forma se basa en lo establecido respectivamente en la Guía diseñada para orientar dicho ejercicio de caracterización, emitida por la Presidencia de la República, el Departamento Administrativo de la Función Pública, -DAFP-, Ministerio de las TIC, Departamento Nacional de Planeación, entre otras entidades de orden nacional.

Las caracterizaciones, en tanto investigaciones sociales, permiten conocer las realidades situacionales de un grupo humano en particular; además, ofrecen la posibilidad de comprender dinámicas, transformaciones y necesidades en este caso en el sector de agua potable y saneamiento básico. La caracterización en lo social puede entenderse como un conjunto de individuos interactúa entre sí, se relacionan y comparten actividades, costumbres y creencias que les otorgan un sentido de identidad común.

Dependiendo de la naturaleza y de las características encontradas, y por tanto del aspecto de la realidad social y cultural que se plantea mediar a través de las estrategias y actividades en el marco del Plan de Gestión Social a formular por parte de Empresas Públicas de Cundinamarca.

El objeto de la Empresa como Gestor del Plan Departamental para el Manejo Empresarial de los Servicios de Agua y Saneamiento -PDA-, es ejercer la tarea de impulsar estrategias que permitan avanzar con mayor celeridad en la cobertura urbana y rural de los servicios de acueducto y saneamiento básico, así como las transformaciones para el manejo empresarial de estos servicios en el territorio cundinamarqués.

Buscando la sostenibilidad en el tiempo de la Entidad, se han encaminado valiosos esfuerzos en la incorporación de nuevos negocios, especialmente los relacionados con la prestación de servicios públicos domiciliarios de acueducto, alcantarillado, aseo, energía y gas, entre otros; así como servicios públicos no domiciliarios y el desarrollo de actividades complementarias inherentes a los mismos.



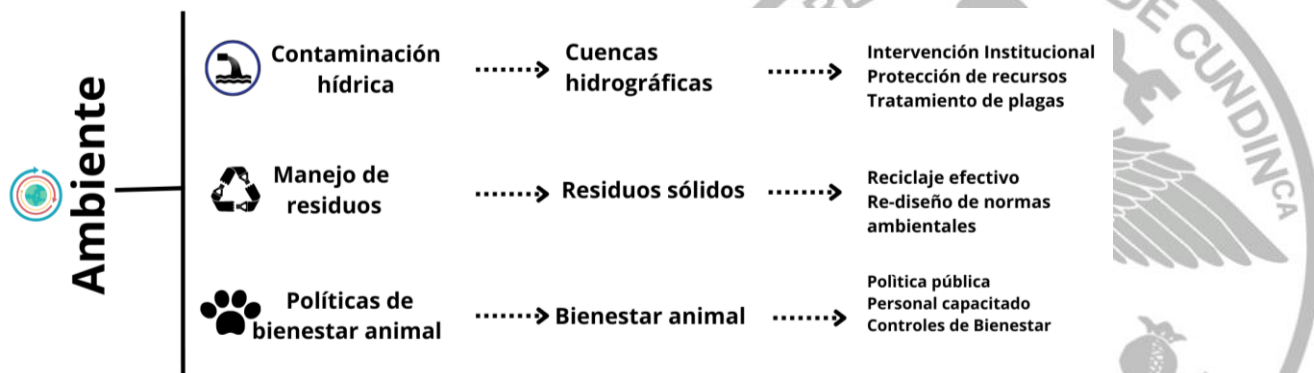
JUSTIFICACIÓN:

Teniendo en cuenta que el interés del presente documento es considerar no sólo la características, necesidades y expectativas de los ciudadanos, sino además analizar estos a la luz del sector de agua potable y saneamiento básico, se presentarán los actores más relevantes de la institucionalidad, de manera que realicemos un acercamiento al quehacer de Empresas Públicas de Cundinamarca S.A. E.S.P. , con base en las necesidades de las comunidades como potenciadoras de procesos de participación ciudadana en el territorio.

El departamento de Cundinamarca se caracteriza, entre otras cosas, por una dinámica poblacional en constante crecimiento. Para el año 2020, de acuerdo con las proyecciones del DANE, el Departamento contaba con 3.147.954 personas; para el año 2024, se registran, según la misma fuente, alrededor de 3.553.293 personas, de las cuales, 2.712.978 habitan el área rural y tan solo 840.315 habitan el área urbana, lo que indica que el Departamento se caracteriza por ser predominantemente rural.

Un plan de gobierno en el que La comunidad es la protagonista, bajo la mirada de la cohesión social y la garantía de derechos, reconociendo el enfoque diferencial y la PARTICIPACIÓN CIUDADANA, así como la dignificación del campo, la preservación del ambiente A TRAVÉS DE LA EDUCACIÓN- CAPACITACIÓN AMBIENTAL y la resiliencia hacia el cambio climático.

Desde el territorio en mesas de participación se pudo evidenciar que los requerimientos entorno al medio ambiente son los siguientes:



Fuente: Gobernación de Cundinamarca/PDD Gobernando Más Que Un Plan

Además, dentro del plan de gobierno 2024-2027 existe una estrategia “Bienestar Verde” que tiene como objetivo promover una relación con el ambiente desde la reciprocidad, lo que implica un equilibrio entre el desarrollo del ser humano y la protección del entorno natural, que demanda el reconocimiento del cambio climático como un factor presente en el territorio que exige la adaptabilidad y resiliencia.

Representa el Pacto entre el territorio y los pobladores, en el que prevalece el respeto por el uso del suelo bajo la premisa de la conservación de la biodiversidad; un pacto existe un equilibrio entre el desarrollo económico y el ambiente, garantizando con ello un ambiente sano para las presentes y futuras generaciones.

Contempla acciones encaminadas a la preservación y conservación de uno de los recursos más valiosos, como lo es el Agua; la recuperación de bosques, especialmente aquellos que han sido arrasados por los incendios forestales a través

de la reforestación; la adaptación al Cambio Climático, como una externalidad que incide en nuestro bienestar y, la reducción de los conflictos ambientales en el territorio.

El fundamento principal de esta apuesta es preservar el agua y enfrentarnos al cambio climático con responsabilidad y acciones que incentiven la protección de las fuentes hídricas como las mencionadas a continuación:

- Incentivar acciones que garanticen el derecho de acceso al agua limpia, mediante proceso de corresponsabilidad con la ciudadanía y las instituciones.
- Promover labores que promulguen el cuidado y protección de los nacimientos de agua, así como, promover la eficiencia y ahorro del servicio.
- Impulsar las iniciativas encaminadas al cuidado del medio ambiente, reconociendo el papel fundamental de la juventud como actor frente al cambio climático
- Promover la economía circular mediante el fomento del reciclaje y la reutilización de residuos sólidos, con el propósito de fortalecer el cuidado del medio ambiente y generar prácticas ambientales que impulsen el desarrollo económico sostenible.
- Apropiación de estrategias de cambio climático, a través de las vivencias en el territorio para comunidades más resilientes y sostenibles. Esta estrategia se desarrollará en pro de los niños, niñas, jóvenes y adultos para la apropiación de su territorio, encaminada a mitigar las acciones del cambio climático. La metodología se adelantará a través de una caja de herramientas con material didáctico, que se dejará en los grupos atendidos para su divulgación y socialización.

Respecto a la Participación Ciudadana hay una apuesta llamada Gobierno Comunitario la cual le apuesta a tener un gobierno participativo que involucre a la ciudadanía mediante un diálogo permanente, que permita incluir a la comunidad en la toma de decisiones en función de su desarrollo. Además, promover la confianza institucional desde la integración de los cundinamarqueses en la Administración, implementando la política de gobierno abierto que promulgue la transparencia, eficiencia de los procesos y sea cercana a la población.

Fortalecer la participación y la corresponsabilidad de las familias, las comunidades, las organizaciones sociales, las entidades públicas y privadas y otros actores del territorio, en el apoyo y acompañamiento a los procesos educativos, y en el control social y la rendición de cuentas del sector.

OBJETIVO GENERAL

Identificar las características, intereses y necesidades de los usuarios en la prestación de los servicios públicos de agua potable y saneamiento básico en el departamento de Cundinamarca para conocer sus necesidades y expectativas con el fin de plantear acciones de mejora continua respecto a la oferta Institucional empresarial.

OBJETIVOS ESPECIFICOS

- Identificar las características demográficas de los usuarios de 31 prestadores de servicios públicos del departamento.
- Identificar los hábitos y comportamientos frente a los servicios públicos de acueducto, alcantarillado y aseo en 31 municipios del departamento.
- Identificar actores claves y relevantes que permitan mejorar la oferta institucional de Empresas Públicas de Cundinamarca y la prestación del servicio de agua potable y saneamiento básico en los municipios de cundinamarca.

RELACIÓN DE MUNICIPIOS VINCULADOS AL PDA:

A continuación, se evidencia el listado de municipios vinculados al Plan Departamental de Aguas y tipología de empresas prestadores de servicios.

Ítem	Municipio	Nombre Del Prestador	Tipo De Prestador	Servicios Prestados		
				AC	AL	ASEO
1	Agua De Dios	Ingeagua SA ESP	Sociedad Anónima	X	X	X
2	Alban	Oficina De Servicios Públicos	Prestador Directo	X	X	X
3	Anapoima	Empresa Regional De Aguas Del Tequendama S.A. E.S.P.	Sociedad Anónima	X	X	
4	Anolaima	Oficina De Servicios Públicos Domiciliarios	Prestador Directo	X	X	X
5	Apulo	Empoapulo Sa Esp	Sociedad Anónima	X	X	X
6	Arbeláez	Junta De Servicios Públicos De Arbeláez	Prestador Directo	X	X	X
7	Beltrán	Aguas De Beltrán SAS ESP	Sociedad Anónima Simplificada	X	X	X
8	Bituima	Oficina De Servicios Públicos De Bituima	Prestador Directo	X	X	X
9	Bojacá	Secretaría De Servicios Públicos Domiciliarios De Acueducto Alcantarillado Y Aseo Del Municipio De Bojacá	Prestador Directo	X	X	X
10	Cabrera	Unidad Municipal De Servicios Públicos Domiciliarios	Prestador Directo	X	X	X

11	Cachipay	Oficina De Servicios Públicos Domiciliarios De Acueducto, Alcantarillado Y Aseo Del Municipio De Cachipay	Prestador Directo	X	X	X
12	Cajicá	Empresa De Servicios Públicos De Cajicá S.A. E.S.P.	Sociedad Anónima	X	X	X
13	Caparrapí	Oficina De Servicios Públicos De Caparrapí	Prestador Directo	X	X	X
14	Cáqueza	Empresa De Servicios Públicos Domiciliarios De Cáqueza SA ESP	Sociedad Anónima	X	X	X
15	Carmen De Carupa	Junta Directiva De Servicios Públicos Del Municipio Carmen De Carupa	Prestador Directo	X	X	X
16	Chaguaní	Oficina De Servicios Públicos Chaguaní	Prestador Directo	X	X	X
17	Chipaque	Oficina De Servicios Públicos De Acueducto Alcantarillado Y Aseo Del Municipio De Chipaque	Prestador Directo	X	X	X
18	Choachí	Empresa De Servicios Públicos De Acueducto, Alcantarillado Y Aseo Del Municipio De Choachí	Sociedad Anónima	X	X	X
19	Chocontá	Junta De Servicios Públicos Del Municipio De Chocontá	Prestador Directo	X	X	X
20	Cucunubá	Empresa De Servicios Públicos Del Municipio De Cucunubá SAS E.S.P.	Sociedad Anónima Simplificada	X	X	X
21	El Colegio	Empresa De Servicios Públicos De El Colegio Cundinamarca	Empresa Industrial Y Comercial Del Estado EICE	X	X	X
22	El Peñón	Oficina Servicios Públicos El Peñón - Cundinamarca	Prestador Directo	X	X	X
23	El Rosal	Empresa De Acueducto, Alcantarillado Y Aseo De El Rosal S.A E.S.P.	Sociedad Anónima	X	X	X
24	Facatativá	Aguas De Facatativá SAS ESP	Sociedad Anónima Simplificada	X	X	X
		Asociación De Socios Suscriptores Del Servicio De Acueducto Alcantarillado Y Aseo Del Barrio Cartagena Facatativá	Organización Autorizada - Asociación De Usuarios	X	X	X
25	Fómeque	Secretaria De Servicios Públicos Domiciliarios De Fómeque	Prestador Directo	X	X	X
26	Fosca	Unidad De Servicios Públicos Domiciliarios Del Municipio De Fosca Cundinamarca	Prestador Directo	X	X	X

27	Funza	Empresa Municipal De Acueducto, Alcantarillado Y Aseo De Funza	Empresa Industrial Y Comercial Del Estado EICE	X	X	X
28	Fúquene	Unidad De Servicios Públicos De Fúquene	Prestador Directo	X	X	X
29	Fusagasugá	EMSERFUSA ESP	Empresa Industrial Y Comercial Del Estado EICE	X	X	X
30	Gachalá	Oficina De Servicios Públicos De Gachalá	Prestador Directo	X	X	X
31	Gachancipá	Empresa De Acueducto Y Alcantarillado De Bogotá	Empresa Industrial Y Comercial Del Estado EICE	X		
		Oficina De Servicios Públicos De Gachancipá	Prestador Directo		X	X
32	Gacheta	Administración Pública Cooperativa De Servicios Públicos Integrales Del Guavio	Organización Autorizada APC	X	X	X
33	Gama	Oficina De Servicios Públicos De Gama	Prestador Directo	X	X	X
34	Girardot	Empresa De Aguas De Girardot, Ricaurte Y La Región S.A. E.S.P.	Sociedad Anónima	X	X	X
35	Granada	Oficina De Servicios Públicos De Granada	Prestador Directo		X	X
		Asociación De Afiliados Del Acueducto Regional De Granada	Organización Autorizada - Asociación De Usuarios	X		
36	Guachetá	Oficina De Servicios Públicos De Acueducto, Alcantarillado Y Aseo Del Municipio De Guachetá	Prestador Directo	X	X	X
37	Guaduas	Empresa De Servicios Públicos De Guaduas S.A. E.S.P. - Aguas Del Capira S.A. E.S.P.	Sociedad Anónima	X	X	X
38	Guasca	Empresa De Acueducto Alcantarillado Y Aseo De Guasca S.A. E.S.P. Ecosiecha S.A. E.S.P.	Sociedad Anónima	X	X	X
39	Guataquí	Oficina De Servicios Públicos Del Municipio De Guataquí	Prestador Directo	X	X	X
40	Guatavita	Empresa De Servicios Públicos Domiciliarios De Guatavita Cundinamarca S.A. E.S.P.	Sociedad Anónima	X	X	X
41	Guayabal De Siquima	Junta De Servicios Públicos De Guayabal De Siquima	Prestador Directo	X	X	X
42	Guayabetal	Junta Municipal De Servicios Públicos Del Municipio De Guayabetal	Prestador Directo	X	X	X

43	Gutiérrez	Oficina De Servicios Públicos Domiciliarios	Prestador Directo	X	X	X
44	Jerusalén	Oficina De Servicios Públicos De Jerusalén	Prestador Directo	X	X	X
45	Junín	Oficina De Servicios Públicos De Junín	Prestador Directo	X	X	X
46	La Calera	Empresa De Servicios Públicos De La Calera E.S.P	Empresa Industrial Y Comercial Del Estado EICE	X	X	X
47	La Mesa	Empresa Regional De Aguas Del Tequendama S.A. E.S.P.	Sociedad Anónima	X	X	X
48	La Palma	Oficina De Servicios Públicos De La Palma	Prestador Directo	X	X	X
49	La Peña	Junta De Servicios Públicos Del Municipio De La Peña	Prestador Directo	X	X	X
50	La Vega	Empresa De Acueducto, Alcantarillado Y Aseo De La Vega ESP	Empresa Industrial Y Comercial Del Estado EICE	X	X	X
51	Lenguazaque	Oficina De Servicios Públicos Del Municipio De Lenguazaque	Prestador Directo	X	X	X
52	Machetá	Oficina De Servicios Públicos De Machetá	Prestador Directo	X	X	X
53	Madrid	Empresa De Acueducto, Alcantarillado Y Aseo De Madrid E.S.P.	Empresa Industrial Y Comercial Del Estado EICE	X	X	X
54	Manta	Oficina De Servicios Públicos De AAA Del Municipio De Manta	Prestador Directo	X	X	X
55	Medina	Oficina De Servicios Públicos Del Municipio De Medina	Prestador Directo	X	X	X
56	Mosquera	Empresa De Acueducto Y Alcantarillado De Mosquera EAMOS ESP.	Empresa Industrial Y Comercial Del Estado EICE	X	X	X
57	Nariño	Fondo De Servicios Públicos Del Municipio De Nariño	Prestador Directo	X	X	X
58	Nemocón	Empresa De Acueducto Alcantarillado Y Aseo De Zipaquirá E.S.P.	Empresa Industrial Y Comercial Del Estado EICE			
		Oficina De Servicios Públicos De Acueducto, Alcantarillado Y Aseo Del Municipio De Nemocón	Prestador Directo	X	X	X
59	Nilo	Empresas Publicas De Nilo Sas E.S.P.	Sociedad Anónima Simplificada	X	X	X
60	Nimaima	Oficina De Servicios Públicos De Aseo, Agua Potable Y Alcantarillado Del Municipio De Nimaima	Prestador Directo	X	X	X

61	Nocaima	Empresa De Servicios Del Gualivá S.A.S. E.S.P.	Sociedad Anónima Simplificada	X	X	X
62	Pacho	Empresa De Servicios Públicos Del Municipio De Pacho Cundinamarca S.A. E.S.P.M.P E.S.P.	Sociedad Anónima	X	X	X
63	Paime	Unidad De Servicios Públicos De Paime	Prestador Directo	X	X	X
64	Pandi	EMPANDI SAS ESP	Sociedad Anónima Simplificada	X	X	X
65	Paratebueno	Empresa De Servicios Públicos Domiciliarios De Paratebueno S.A. E.S.P.	Sociedad Anónima	X	X	X
66	Pasca	Junta Administradora De Servicios Públicos-Municipio De Pasca	Prestador Directo	X	X	X
67	Puerto Salgar	Empresa De Servicios Públicos De Puerto Salgar E.S.P.	Empresa Industrial Y Comercial Del Estado EICE	X	X	X
68	Pulí	SERVIPULI S.A. E.S.P.	Sociedad Anónima	X	X	X
69	Quebradane gra	Unidad De Servicios Públicos Domiciliarios Del Municipio De Quebradanegra	Prestador Directo	X	X	X
70	Quetame	Oficina De Servicios Públicos Domiciliarios	Prestador Directo	X	X	X
71	Quipile	Oficina De Servicios Públicos Domiciliarios Del Municipio De Quipile	Prestador Directo	X	X	X
72	Ricaurte	Empresa De Aguas De Girardot, Ricaurte Y La Región S.A. E.S.P.	Sociedad Anónima	X	X	X
73	San Antonio Del Tequendama	Empresa De Servicios Públicos De San Antonio Del Tequendama - Progresar S.A. E.S.P.	Sociedad Anónima	X	X	X
74	San Bernardo	Oficina De Servicios Públicos De San Bernardo	Prestador Directo		X	X
		Asociación De Usuarios Del Servicio De Agua Potable Del Municipio De San Bernardo	Organización Autorizada - Asociación De Usuarios	X		
75	San Cayetano	Unidad Municipal De Servicios Públicos Domiciliarios	Prestador Directo	X	X	X
76	San Francisco	Asociación De Usuarios Del Acueducto Zona Urbana De San Francisco	Organización Autorizada - Asociación De Usuarios	X		
		Empresa De Servicios Públicos De San Francisco S.A. E.S.P.	Sociedad Anónima		X	X

77	San Juan De Rio Seco	Oficina De Servicios Públicos De San Juan De Rio Seco - Cundinamarca	Prestador Directo	X	X	X
78	Sasaima	Junta De Servicios Públicos Del Municipio De Sasaima	Prestador Directo	X	X	X
79	Sesquilé	Empresa De Servicios Públicos De Sesquilé Cundinamarca Sa E.S.P.	Sociedad Anónima	X	X	X
80	Sibaté	Empresas Públicas Municipales De Sibaté S.A. E.S.P.	Sociedad En Comandita Por Acciones	X	X	X
81	Silvania	Empusilvania S.A. ESP	Sociedad Anónima	X	X	X
82	Simijaca	Junta Municipal De Servicios Públicos Del Municipio De Simijaca	Prestador Directo	X	X	X
83	Soacha	Empresa De Acueducto Y Alcantarillado De Bogotá	Empresa Industrial Y Comercial Del Estado EICE	X	X	X
		Oficina De Servicios Públicos De Soacha (Interventoría De La Prestación	Prestador Directo	-	-	-
84	Sopó	Empresa De Servicios Públicos De Sopó	Sociedad Anónima	X	X	X
85	Suesca	Secretaria De Infraestructura Y Servicios Públicos Del Municipio De Suesca	Prestador Directo	X	X	X
86	Subachoque	Aguas Y Aseo De Subachoque S.A E.S.P.	Sociedad Anónima	X	X	X
87	Supatá	Oficina De Servicios Públicos Domiciliarios De Acueducto, Alcantarillado Y Aseo De Supatá	Prestador Directo	X	X	X
88	Susa	Oficina De Servicios Públicos De Susa	Prestador Directo	X	X	X
89	Sutatausa	Oficina De Servicios Públicos De Sutatausa	Prestador Directo	X	X	X
90	Tabio	Empresa De Servicios Públicos De Tabio SA	Sociedad Anónima	X	X	X
91	Tausa	Oficina De Servicios Públicos De Tausa	Prestador Directo	X	X	X
92	Tena	Oficina De Servicios Públicos De Acueducto, Alcantarillado Y Aseo Del Municipio De Tena	Sociedad Anónima	X	X	X
93	Tenjo	Empresa De Servicios Públicos De Tenjo S.A. E.S.P.	Sociedad Anónima	X	X	X
94	Tibacuy	Secretaría De Planeación, Obras Publicas Y Servicios Públicos Del Municipio De Tibacuy	Prestador Directo	X	X	X

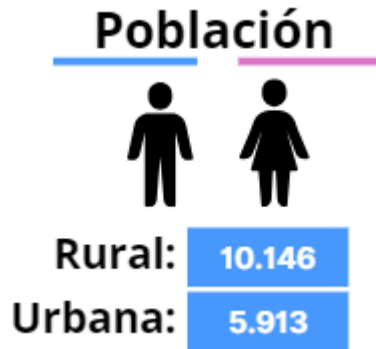
95	Tibirita	Oficina De Servicios Públicos De Tibirita	Prestador Directo	X	X	X
96	Tocaima	INGEAGUA SA ESP	Sociedad Anónima	X	X	X
97	Tocancipá	Empresa De Servicios Públicos De Tocancipá S.A. E.S.P.	Sociedad Anónima	X	X	X
98	Topaipí	Unidad De Servicios Públicos Domiciliarios De Acueducto, Alcantarillado Y Aseo Del Municipio De Topaipí	Prestador Directo	X	X	X
99	Ubalá	Oficina De Servicios Públicos Domiciliarios	Prestador Directo	X	X	X
100	Ubaque	Oficina De Servicios Públicos Del Municipio De Ubaque	Prestador Directo	X	X	X
101	Ubaté	Empresa De Servicios Públicos Del Municipio Villa San Diego De Ubaté Emservevilla S.A E.S.P	Sociedad Anónima	X	X	X
102	Une	Oficina De Servicios Públicos De Acueducto, Alcantarillado Y Aseo Del Municipio De Une Cundinamarca	Prestador Directo	X	X	
103	Utica	Asociación De Usuarios Del Acueducto Y Alcantarillado De Utica E.S.P.	Organización Autorizada - Asociación De Usuarios	X	X	
		Oficina De Servicios Públicos De Útica	Prestador Directo			X
104	Venecia	Unidad De Servicios Públicos Del Municipio De Venecia	Prestador Directo	X	X	X
105	Vergara	Subsecretaria De Servicios Públicos Del Municipio De Vergara	Prestador Directo	X	X	X
106	Vianí	Empresa De Servicios Públicos Domiciliarios Del Municipio De Vianí "Emserveviani"S.A.S. E.S.P.	Sociedad Anónima Simplificada	X	X	X
107	Villapinzón	Oficina Municipal De Servicios Públicos Para La Prestación De Los Servicios De Acueducto, Alcantarillado Y Aseo Del Municipio De Villapinzon	Prestador Directo	X	X	X
108	Villagómez	Oficina De Servicios Públicos Domiciliarios De Villagómez	Prestador Directo	X	X	X
109	Villeta	Empresa De Servicios Públicos De Villeta ESP	Empresa Industrial Y Comercial Del Estado EICE	X	X	X
110	Viotá	Empresa De Servicios Públicos De Viotá SAS ESP	Sociedad Anónima Simplificada	X	X	X

111	Yacopí	Unidad De Servicios Públicos Domiciliarios Del Municipio De Yacopí	Prestador Directo	X	X	X
112	Zipacón	Empresa De Acueducto, Alcantarillado, Aseo Y Servicio Complementarios De Zipacón S.A.S E.S.P	Sociedad Anónima Simplificada	X	X	X
113	Zipaquirá	Empresa De Acueducto Alcantarillado Y Aseo De Zipaquirá E.S.P.	Empresa Industrial Y Comercial Del Estado EICE	X	X	X

ANÁLISIS POR MUNICIPIO VINCULADO AL PLAN DEPARTAMENTAL DE AGUAS:



ANOLAIMA – CUNDINAMARCA

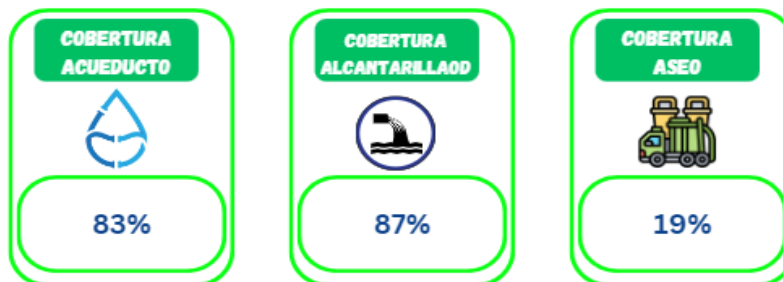


COBERTURAS EN LA PRESTACIÓN DE SERVICIOS PÚBLICOS DOMICILIARIOS:

URBANO



RURAL



1. MAPEO DE ACTORES

ORGANIZACIONES SOCIALES	Asociación de Víctimas del Conflicto Armado
	ASOJUNTAS Anolaima
ORGANISMOS DE CONTROL TERRITORIAL	Alcaldía Municipal De Anolaima
	Personería de Anolaima
CORPORACIONES POLITICO ADMINISTRATIVAS	Asamblea Municipal de Juventudes
	Concejo Municipal de Anolaima
REPRESENTANTES DE LOS GREMIOS Y ACADEMIA	Gremio Agrícola: APROAFA - Asociación de Productores de Aguacate y otros frutales de Anolaima
	Sindicato de Maestros de Anolaima
	Asociaciones de profesionales: Centro de Historia de Anolaima
	Asociación de Mujeres "AMUA"
ENFOQUES DIFERENCIALES	Centro de Vida Sensorial de Anolaima
	Emisora Comunitaria Ecos del Rosario
MEDIOS DE COMUNICACIÓN	Revista Vuestra Alegría
	Brigada de Ángeles
LÍDERES DE LA COMUNIDAD	Bareta Films

2. DESCRIPCIÓN SOCIO TERRITORIAL

2.1-Reseña histórica el municipio:

El municipio de Anolaima, según el Plan de Desarrollo Municipal (PMD, 2020) reseña que:

Los anolaimas eran de la nación Panche, fue de las primeras tribus que encontraron los españoles al descender la cordillera por el lado de Zipacón. En la expedición comandada por el mismo Jiménez de Quezada en 1538 acompañado de 4.000 moscas, en su expedición hacia los dominios de Tocarema, Cacique de la región, el dominico Fray Lope de Acuña evangelizador de la comarca de los Panches fundó la doctrina de Anolaima, nombre que se conoció en 1.541. en jurisdicción de la encomienda llamada MESA CAYENDA, de propiedad de María de Ávila, vecina de Santa Fe, dicha doctrina fue dependiente del Curato de Tocarema que en 1593 fue encomienda de Francisco Ortiz Carvajal, pueblo indio que existió entre Anolaima y La Florida hoy. Luego vino a conquistarlos Hernán Pérez de Quezada, quien arrasó su pueblo en castigo por haberse confabulado con otros Panches para invadir la sabana chibcha e incendiar sus

labranzas. Más tarde llegó Hernán Vanegas Carrillo quien completó su dominación. Anolaima en la vida colonial fue sede de la civilización de los Panches que comprendía tres Provincias: Sumapaz, Tequendama y Río Negro por medio de 25 monjes dominicos enviados para este fin por la corona Real de España el 6 de diciembre de 1.556. En 1758 vino a erigirse la Capilla de San Vicente, con motivo del hallazgo de la estatua de San Vicente Ferrer, la misma que se veneraba en la primera Iglesia y convento de Tocarema en 1.556, esto produjo una romería sin precedentes en la historia de Anolaima. La fecha de fundación sin embargo no ha podido precisarse para el actual poblado, algunos toman como tal el año 1.736 que es el que figura en las primeras partidas de Bautismo de sus libros parroquiales pero firmadas en Tocarema: así pues, mucho menos puede darse el año 1.863 como figura en las monografías de la Contraloría, por su existencia está confirmada de más vieja data. En 1.785 estuvieron en Anolaima miembros de expedición Botánica, fue lugar de destierro de heroínas y próceres de la independencia como José Miguel Pey, José Antonio Olaya, Graciela Barriga, Mercedes e Isabel Nariño y otros. Estuvo como maestro de escuela José María Vargas Vila, donde escribió "Aura o las Violetas", inspirado en un romance de juventud hacia el año 1.882.

2.2-Aspectos geográficos y de localización:

El Plan de Desarrollo de Anolaima (PMD, 2020) refiere que el municipio se encuentra ubicado en el Departamento de Cundinamarca, provincia del Tequendama, al occidente del distrito capital a una distancia de 71 kilómetros aproximadamente. Latitud Norte 4° 45' 40" Longitud W. Greenwich 74° 27' 54"

El Municipio de Anolaima posee un área aproximada de 118,8 km² que representa el 0,3545% del total del área del Departamento del cual hacen parte 116 municipios; Anolaima abarca 11.883,39 has. Distribuidas de la siguiente forma: 11.742,9 hectáreas en sector rural y 87,41 hectáreas en el casco urbano de Anolaima; 45,32 hectáreas en la zona urbana de La Florida; 3,65 hectáreas en la zona urbana de Reventones; 3,11 hectáreas en la zona urbana de Corralejas y aproximadamente una hectárea en la zona urbana de Boquerón de Iló.

Anolaima está delimitado al noroeste con Bituima, Norte con Guayabal de Siquima y Albán, Noreste con Facatativá, Oeste con Quipile, Este con Zipacón, Suroeste con Quipile, sur y sureste con el municipio de Cachipay.

2.3-Equipamientos:

Instituciones culturales y deportivas

- Biblioteca Municipal
- Casa de la Cultura
- Polideportivo municipal
- Palacio Municipal

Instituciones de educación

- [Instituto Técnico Olga Santamaría.](#)
- Colegio Departamental Nacionalizado Carlos Giraldo Urdaneta.
- Colegio Departamental Integrado La Florida.
- Colegio Departamental de Reventones José Hugo Enciso.
- Hogar Infantil El Consuelo.
- Colegio Campestre Santo Domingo Savio
- Centro de Historia de Anolaima

Medios de Comunicación

- Emisora Comunitaria Ecos del Rosario 95.6
- Revista Vuestra Alegría

Instituciones de salud:

- Hospital E.S.E. San Antonio de Anolaima
- Puesto de Salud de La Florida
- Puesto de Salud de Reventones.



Empresas de transporte:

- Expreso El Sol
- Rápido El Carmen
- Transgalaxia S. A
- Cootrasan
- Servitacop
- Cotransvilla
- Transtequendama

Empresas de correos y mensajería:


- Servientrega S.A
- Interrapidísimo

Lugares de interés:

- Iglesia Nuestra Señora del Rosario
- Capilla San Vicente Ferrer
- Plaza de mercado
- Campin municipal
- Concejo Municipal

Lugares turísticos: Según Arcila y Puerto, (s.f.) el municipio de Anolaima cuenta con los siguientes atractivos turísticos:

- Finca La Esperanza
- Restaurante Maríamulata
- Finca de Eventos San José
- Restaurante Sabor a Leña
- Anolaima Travesía Extrema
- Piscina El Turín



- Piscina el Mono
- La Piscina de Lucho
- Pupos Cancha de Fútbol
- Mikhuna bienestar y salud
- Monte Samai – Permacultura y sostenibilidad
- Fraternidad Sacerdotal San Pedro
- Fundación Igleparque
- Finca Vital
- Hotel campestre El ensueño
- Stairway Glamping
- Villa de los Angeles Glamping
- El Bambú Glamping
- Finca El silencio
- Finca Villa Laura
- Finca San Antonio
- Granja Bajo el Cielo
- Predio Los Pinos
- Predio Villa Dany
- Finca Casa Topacio
- Finca Niby
- Finca Villa Lorena

2.4-Demografía poblacional:

El Departamento Administrativo Nacional de Estadística reporta que Anolaima tiene actualmente 16.059 habitantes 7.813 mujeres (48.7%) y 8.246 hombres (51,3%); esto según las proyecciones para 2023

<p>con base en el censo de 2018. Así, los habitantes de Anolaima representan el 0,47% de la población total de Cundinamarca en 2023 (DANE, 2018).</p>
<p>2.5-Lenguas o idiomas:</p> <p>“El español cundiboyacense, es un dialecto del idioma español hablado en el centro de la región andina de Colombia, en los departamentos de Cundinamarca y Boyacá.” (ALEC, 1983, párr. 2). Por ende, en el municipio de Anolaima se habla español cundiboyacense.</p>
<p>2.6-Cobertura de los servicios públicos de acueducto, alcantarillado y aseo:</p> <p>La Oficina de Servicios Públicos Domiciliarios (OSPD) del municipio de Anolaima detalla que de los 1.722 hogares existentes, el 98,1% (1.689) se abastecen directamente de la red de acueducto, el 0,2% de pozos subterráneos, el 0,7% de agua en bolsa o botellón y el 0,5% de otro tipo de fuente abastecedora. Así mismo, se denota que la red de acueducto brinda un servicio bastante continuo de agua; con un promedio de 160 horas por semana.</p>
<p>3. ESTUDIO DE HÁBITOS Y COMPORTAMIENTOS Y, CAPACIDAD Y DISPONIBILIDAD DE PAGO FRENTE A LOS SERVICIOS PÚBLICOS DE ACUEDUCTO, ALCANTARILLADO Y ASEO.</p>
<p>3.1-Hábitos y comportamientos:</p> <ul style="list-style-type: none"> - El 98,1% de los hogares (1.689) preparan sus alimentos con el agua que reciben del acueducto; mientras que un el 0,7% preparan su alimentación con agua en bolsa o botellón. - El 80% de los hogares (1362) hierve el agua para tratarla. - El 43% de los hogares tienen tanque de almacenamiento, mientras que un 56,4% no lo tienen. - El 36,4% de los hogares se lavan las manos antes de preparar los alimentos, respecto a un 63,6% que no lo hace de manera habitual. - Los lugares donde usualmente se lavan las manos, las personas que habitan estos hogares es en el lavamanos con un 39,5%, lavadero 30% y lavaplatos.
<p>3.2-Capacidad y disponibilidad de pago:</p>

Los hogares suscritos al servicio público de agua, alcantarillado y aseo; presentan un adecuado hábito de pago, con un 96%, frente a un 4% que presenta dificultades para su cancelación bimensual. Cabe aclarar que este servicio público se constituye como uno de uso fundamental y desempeña un papel esencial en la erradicación de la pobreza extrema, el desarrollo económico y social del municipio; por ende, podemos inferir que el municipio en su gran mayoría tiene una adecuada cultura de pago.

Referencias:

Arcila, S. y Puerto, N. (s.f.). *Guía prestadores de Servicios Turísticos*: un aporte al desarrollo turístico local.

https://drive.google.com/file/d/1RCaMg3taGFB5gg-4E3K-gf3mpX_KgJFt/view?fbclid=IwAR00-0J5N8QLzFArtKqxNmTelcfVboyDe3bGX8VG2CdT1qktn8KuLlowlMI


Departamento Administrativo Nacional de Estadística. (2018). Censo nacional de población y vivienda 2018.

<https://www.dane.gov.co/index.php/estadisticas-por-tema/demografia-y-poblacion/censo-nacional-de-poblacion-y-vivenda-2018>

Instituto Caro y Cuervo. (1983). Atlas lingüístico-etnográfico de Colombia. <https://alec.caroycuervo.gov.co/>

Plan de Desarrollo Anolaima 20-24. (2020). Anolaima Honestidad - Eficiencia.

https://anolaima.101tramites.com/Proyectos/Documentos_Detalles_Proyectos/Plan%20de%20Desarrollo%20Anolaima%202020%20-%202024.pdf



BELTRÁN – CUNDINAMARCA

Población



Rural:	1.529
Urbana:	600

COBERTURAS EN LA PRESTACIÓN DE SERVICIOS PÚBLICOS DOMICILIARIOS:

URBANO




RURAL



3. MAPEO DE ACTORES
<p>El municipio de Beltrán Cundinamarca Cuenta con Alcaldía Municipal, Personería, Juzgado Junta de Acción comunal, comité desarrollo social de los servicios públicos de (acueducto, alcantarillado, aseo, alumbrado público, energía eléctrica, gas natural gnc y GIP) del Municipio de Beltrán Cundinamarca.</p> <p>Concejo Municipal de Beltrán, Institución educativa departamental técnico agropecuario Jaime de Narváez (con 4 sedes), centro de integración ciudadana y Centro de Salud Municipal.</p>
4. DESCRIPCIÓN SOCIO TERRITORIAL
<p>2.1-Reseña histórica el municipio:</p> <p>Parece que por estos lados de Beltrán y hacia Rioseco que viene de San Juan vivían los colombaymas, donde más tarde hubo un caserío de este nombre, de la nación Panche.</p> <p>En 1670 los indios de Beltrán todavía estaban poblados en Ambalema, no se sabe en qué año se trasladaron a la margen derecha del río. Su nombre aborigen no era Beltrán sino más bien podría ser Colombayma.</p> <p>Al poblarse en Ambalema se llamaban indios de Beltrán por ser el encomendero de este apellido, al volver los indios a su asiento natural el pueblo que formaron tomó el nombre de Beltrán. En 1760 en el sitio de Beltrán había alcalde pedáneo nombrado por el Caballero de Tocaima, y en 1779 lo era Gregorio Ávila y en 1781 Benigno Ávila, este funcionario era una especie de Comisario Rural, Corregidor o Inspector de Policía, que andaba de un lugar a otro administrando justicia.</p> <p>Quizá por eso en algunas monografías se dice, sin base documental haber sido fundada en 1760, en tanto que de otras se da el año de 1790, cuando se hizo la actual iglesia por los vecinos con pretensiones a fundar parroquia de blancos. El cabildo de Beltrán fue el primero que se reveló contra el Gobierno de la Provincia de Mariquita al pedir al presidente de la República que los pueblos de la margen oriental del río Magdalena se agregarán a la Provincia de Bogotá.</p> <p>El Distrito de Beltrán fue suprimido por Ordenanza de la Cámara Provincial de Mariquita de septiembre 25 de 1844, que además creó el de Armero en el Tolima. Posteriormente fue restablecido por Ordenanza 5a de 12 de noviembre de 1853 de la misma Comarca.</p>
<p>2.2-Aspectos geográficos y de localización:</p> <p>El Municipio de Beltrán, está localizado Beltrán ocupa un área de 211 km²; las mayores alturas no superan los 1200 m s. n. m. El municipio es avenado por los ríos Magdalena y Seco de las Palmas, además de algunas quebradas tributarias del Magdalena, como la Calacala, la Calacuta, Pital, Los Tanques, entre otras. La mayor parte del municipio está dentro del piso térmico cálido.</p> <p>En el territorio del municipio se distinguen dos sectores bien definidos:</p> <p>Al oeste el territorio es plano y bajo, aledaño al río Magdalena,</p> <p>Y al este el territorio es relativamente montañoso, y hace parte de las estribaciones de la Cordillera Oriental</p> <p>NOROESTE: Ambalema Tolima NORTE: San Juan de rio seco ESTE: pulí SURESTE: venadillo y piedras Tolima</p>

<p>SUR: Guataquí SURESTE: Jerusalén</p> <p>Zona Urbana: con ubicación de Zona Rural: conformada por 6 Veredas:</p>
<p>2.3-Equipamientos:</p> <ul style="list-style-type: none"> • IE: institución educativa departamental técnico agropecuario Jaime de Narváez • Templo parroquial • Alto de las lagunas • Museo de cerámica indígena • Las ceibas
<p>2.4-Demografía poblacional:</p> <p>Según la información del censo DANE el municipio de Beltrán cuenta con 2079 habitantes de los cuales 988 Mujeres y 191 hombres.</p>
<p>2.5-Lenguas o idiomas:</p> <p>Latin-Español</p>
<p>2.6-Cobertura de los servicios públicos de acueducto, alcantarillado y aseo:</p> <p>ACUEDUCTO 100% ALCANTARILLADO 98% ASEO 98%</p>
<p>3. Estudio de Hábitos y comportamientos y, capacidad y disponibilidad de Pago frente a los Servicios Públicos De Acueducto, Alcantarillado Y Aseo.</p>
<p>3.1-Hábitos y comportamientos:</p> <p>El 70% de los usuarios realizan el pago oportuno de los servicios de acueducto, alcantarillado y aseo.</p>
<p>3.2-Capacidad y disponibilidad de pago:</p> <p>Cerca del 70 % de los usuarios realizan el pago oportuno</p>
<p>Referencias:</p> <p>Módulo de facturación Has oficina de servicios públicos Beltrán.</p>

CACHIPAY – CUNDINAMARCA



COBERTURAS EN LA PRESTACIÓN DE SERVICIOS PÚBLICOS DOMICILIARIOS:

URBANO



RURAL



5. MAPEO DE ACTORES

ORGANIZACIONES SOCIALES	Asociación de Víctimas del Conflicto Armado
	Enlace JAC
ORGANISMOS DE CONTROL TERRITORIAL	Alcaldía Municipal de Cachipay
	Personería De Cachipay
CORPORACIONES POLITICO ADMINISTRATIVAS	Asamblea Municipal De Juventudes
	Concejo Municipal De Cachipay
REPRESENTANTES DE LOS GREMIOS Y ACADEMIA	Gremio Agrícola: ASFRUCA - Asociacion de Fruticultores de Cachipay
	Sindicato de Maestros de Cachipay
	Representante Gremio del Comercio: Luz Nova
ENFOQUES DIFERENCIALES	Enlace de Mujer y Género de Cachipay
	Centro de Vida Sensorial
MEDIOS DE COMUNICACIÓN	Emisora La 89.6 FM
	Prensa – Alcaldía Municipal
LÍDERES DE LA COMUNIDAD	Michael Espitia
	Johaam Suta

6. DESCRIPCIÓN SOCIO TERRITORIAL

2.1-Reseña histórica el municipio:

El municipio de Cachipay, según el Plan de Desarrollo Municipal (PMD, 2020) reseña que:

El territorio de Cachipay estuvo habitado en épocas prehispánicas por los indígenas panches de la familia [caribe](#), tribu de los Anolaimas. Los Panches de este sector fueron divididos en pequeños resguardos: Cayundá, Calandaima y Petaluma, sometidos a los españoles que establecieron una retaguardia en esta provincia ante la aparición de nuevo conquistadores [Sebastián de Belalcázar](#) y Nicolás de Federmann. En este tiempo fueron víctimas de las represalias de los conquistadores contra el cacique Tocaima por intentar, según los españoles, una alianza para invadir la Sabana de Bogotá. En los siguientes años las epidemias de [viruela](#) y [gripe](#) diezmaron la población indígena y estos territorios quedaron casi inhabitados; su historia está ligada a la de los vecinos municipios de Anolaima, La Mesa y Zipacón.

A finales del [siglo XIX](#) después de la Independencia y de la inestabilidad política del país, se fueron instalando haciendas ganaderas y agrícolas. En [1910](#) se iniciaron trabajos para la construcción

del [ferrocarril](#) Facatativá–Girardot, y ubicaron la estación en donde actualmente se halla el casco urbano del municipio, entonces perteneciente a Anolaima. Se cree que una Palma del fruto Cachipay, parecido al corozo, cerca de la estación, habría dado el nombre al municipio. En otra versión se habla de un cacique “Cachipay” con jurisdicción sobre el resguardo de Petaluma.

Lo benefactor del [clima](#) y la [fertilidad](#) de la [tierra](#) fueron atrayendo nuevos pobladores en los siguientes años, además la travesía en [tren](#) desde la sabana era uno de los mejores atractivos turísticos para la sociedad bogotana que con frecuencia visitaban esta región, lo que convirtió tempranamente a este poblado en un lugar de veraneo y por ello se desarrolló una industria del [turismo](#) acorde a las necesidades del momento mientras se fueron construyendo edificaciónes icónicas como el hotel La Bagatelle.

Por Ordenanza N° 9009 del [16 de abril](#) de [1923](#) se creó la Inspección Departamental de Cachipay, entonces perteneciente al municipio de Anolaima. También en la década de [1950](#) se construyó la actual parroquia católica Nuestra Señora del Carmen. A lo largo del siglo la gran mayoría del paisaje rural se cubrió de cafetales, siendo ésta la base de la [economía](#) municipal hasta finales del [siglo XX](#). En [1968](#) se presentó un proyecto de Ordenanza para convertir a Cachipay en municipio.

En [1982](#) se declaró municipio mediante ordenanza N° 006 demandada por la Asamblea de Cundinamarca, siendo gobernador Manuel Guillermo Infante Brayman y se eligió a su primer alcalde, por decreto al señor Ramiro Castañeda, por elección popular fue elegido alcalde el señor Tico Quevedo. La oposición de las autoridades civiles de Anolaima fue un obstáculo inicial, pero en [1991](#) se confirmó a Cachipay como el municipio 114 de Cundinamarca, por artículo transitorio N°40 de la constitución nacional.

La caída del precio internacional del café, sumado a la crisis económica que se inició en Latinoamérica de 1998, dio cambios sustanciales a la producción primaria de la economía. Así, extensas fincas cafeteras fueron reemplazadas por cultivos de follajes para exportación, siendo actualmente el principal renglón de la economía en Cachipay. Sin embargo, se debe destacar el interés de algunas fincas cafeteras por promover el comercio del café orgánico tipo exportación y listo para su consumo, lo que da el valor agregado a cada finca, entre otros encontramos frutas, cítricos y verduras.

2.2-Aspectos geográficos y de localización:

El Plan de Desarrollo de Cachipay – Juntos Transformamos Cachipay (PMD, 2020) refiere que el municipio se encuentra ubicado en el Departamento de Cundinamarca, provincia del Tequendama, al occidente del distrito capital a una distancia de 58 kilómetros aproximadamente. Cuenta con una extensión de 56,8 km². De los cuales 3,8 km² corresponden a la zona urbana y el restante 53 km² corresponde a la zona rural. El territorio del municipio de Cachipay equivale al 5% de la región que conforma la provincia, constituyéndose en 1 de los municipios pequeños del Tequendama. La cabecera municipal se localiza a los 4°. 05'55" de latitud norte y los 74°. 31'05". De longitud oeste de Greenwich. Su altura sobre el nivel del mar es de 1.650 mts. Se encuentra entre los pisos térmicos templado y sub-páramo cuya temperatura oscila entre los 8 y 24 °C, con una precipitación promedio anual en la zona de 1472,1. mm.

Limita al norte con Anolaima, al este con Zipacón, al sur con La Mesa y al oeste con Quipile.

2.3-Equipamientos:

Instituciones culturales y deportivas

- Biblioteca Municipal
- Casa de la Cultura
- Polideportivo municipal
- Palacio Municipal
- Estadio municipal

Instituciones de educación

- IED Alfonso López Pumarejo
- IED Instituto Agrícola
- Colegio Parroquial Integrado Santa Cruz

Medios de Comunicación:

- Emisora La 89.6 FM

Instituciones de salud:

- Centro de Salud de Cachipay
- Puesto de salud Peña Negra

Empresas de transporte:

- Expreso El Sol
- Rápido El Carmen
- Transgalaxia
- Cotranscachipay
- Cotransvilla.

Empresas de correos y mensajería:

- Servientrega S.A
- Interrapidísimo

Lugares de interés:

- Plaza de mercado
- Estación de policía
- La Estación Arte y tradición
- Iglesia nuestra señora del Carmen de Cachipay
- Café de mis amores
- Piscina municipal

Lugares turísticos: Según el Portafolio de Servicios Turísticos, (s.f.) el municipio de Cachipay cuenta con los siguientes atractivos turísticos:

- Antigua Estación del Tren
- Nacimiento del Río Bahamón
- Petroglifo
- Hacienda Mesitas de Santa Inés
- Alto del Mohán

- Observatorio Astronómico Maximiliano Alzate
- Finca hotel Buenos aires
- Hotel el mirador
- Casa de espiritualidad de Nazareth
- Hotel Letty
- Hotel Barcelona
- Eco-circo
- Finca la Alejandrina
- Ecoparque vértigo en la montaña
- Eco-finca las palmas
- Finca Las Margaritas
- Nueva finca San Jorge
- Club Campestre Villa Aurora
- Balneario Santorini
- Balneario brisas Carolina

2.4-Demografía poblacional:

El Departamento Administrativo Nacional de Estadística reporta que Cachipay tiene actualmente 11.615 habitantes 5.735 mujeres (49.4%) y 5.880 hombres (50,6%); esto según las proyecciones para 2023 con base en el censo de 2018. Así, los habitantes de Cachipay representan el 0,34% de la población total de Cundinamarca en 2023 (DANE, 2018).

2.5-Lenguas o idiomas:

“El español cundiboyacense, es un dialecto del idioma español hablado en el centro de la región andina de Colombia, en los departamentos de Cundinamarca y Boyacá.” (ALEC, 1983, párr. 2). Por ende, en el municipio de Cachipay se habla español cundiboyacense.

2.6-Cobertura de los servicios públicos de acueducto, alcantarillado y aseo:

La Secretaria de Servicios Públicos Domiciliarios (OSPD) del municipio de Cachipay detalla que de sus hogares suscriptores, el 100% (1.896) se abastecen directamente de la red de acueducto. Así mismo, se denota que la red de acueducto brinda un servicio bastante continuo de agua; con un promedio de 160 horas por semana.

4. ESTUDIO DE HáBITOS Y COMPORTAMIENTOS Y, CAPACIDAD Y DISPONIBILIDAD DE PAGO FRENTE A LOS SERVICIOS PÚBLICOS DE ACUEDUCTO, ALCANTARILLADO Y ASEO.

3.1-Hábitos y comportamientos:

- El 100% de los hogares (1.896) preparan sus alimentos con el agua que reciben del acueducto.
- El 100% de los hogares (1.896) reciben el agua tratada bajo filtración y cloro
- El 70% de los hogares (1327) se lavan las manos antes de preparar los alimentos, respecto a un 30% (569) que no lo hace de manera habitual.
- Los lugares donde usualmente se lavan las manos, las personas que habitan estos hogares es en el lavamanos con un 60%, lavadero y lavaplatos con un 20% de manera respectiva. Y un 80% utiliza agua y jabón, respecto a un 19,9% que solo usa agua para asearse las manos.
- Respecto a la calidad del agua, refieren que su sabor, olor y color es el adecuado

3.2-Capacidad y disponibilidad de pago:

Los hogares suscritos al servicio público de agua, alcantarillado y aseo; presentan un adecuado hábito de pago, con un 96%, frente a un 4% que presenta dificultades para su cancelación bimensual. Cabe aclarar que este servicio público se constituye como uno de uso fundamental y desempeña un papel esencial en la erradicación de la pobreza extrema, el desarrollo económico y social del municipio; por ende, podemos inferir que el municipio en su gran mayoría tiene una adecuada cultura de pago.

Referencias:

Alcaldía Municipal de Cachipay (s.f.). Portafolio de Servicios Turísticos.

https://cachipay.101tramites.com/Ciudadanos/PortaldeNinos/Enterate/Documents/17465_quiaturisticav02.pdf

Departamento Administrativo Nacional de Estadística. (2018). Censo nacional de población y vivienda 2018.

<https://www.dane.gov.co/index.php/estadisticas-por-tema/demografia-y-poblacion/censo-nacional-de-poblacion-y-vivenda-2018>

Instituto Caro y Cuervo. (1983). Atlas lingüístico-etnográfico de Colombia. <https://alec.caroycuervo.gov.co/>

Plan de Desarrollo Cachipay. (2020). Juntos Transformamos Cachipay

<https://cachipaycundinamarca.micolombiadigital.gov.co/sites/cachipaycundinamarca/content/files/000287/14>

318_pdm-juntos-transformamos-cachipay-2020--2023-a.pdf

➤ **CARMEN DE CARUPA - CUNDINAMARCA**

NOMBRE DEL MUNICIPIO:	CARMEN DE CARUPA - CUNDINAMARCA	
7. MAPEO DE ACTORES		
	ORGANIZACIONES SOCIALES	Enlace Víctimas Carmen de Carupa
		JAC Salinas
	ORGANISMOS DE CONTROL TERRITORIAL	Alcaldía Municipal de Carmen de Carupa
		Personería de Carmen de Carupa
	CORPORACIONES POLITICO ADMINISTRATIVAS	Concejo Municipal De Carmen de Carupa
	REPRESENTANTES DE LOS GREMIOS Y ACADEMIA	Gremio Agrícola: Asociación Municipal de usuarios campesinos de Carmen de Carupa ANUC
		Representante Sindicato de Maestros de Carmen de Carupa
		Representante Ganadero: Asociación De Ganaderos Del Carmen De Carupa
	ENFOQUES DIFERENCIALES	Corporación Mujeres Benu
		Coordinadora CVS
	MEDIOS DE COMUNICACIÓN	Emisora Cristal Estéreo 94.4 FM
		Prensa – Alcaldía Municipal
	LÍDERES DE LA COMUNIDAD	Andrés Felipe Rodríguez Murcia
		Edgar Orlando Rincón Castro
8. DESCRIPCIÓN SOCIO TERRITORIAL		

2.1-Reseña histórica el municipio:

El Plan de Desarrollo Municipal de Carmen de Carupa (PMD, 2004) reseña que:

El 12 de enero de 1.807 José Joaquín Urdaneta, solicitó a la curia en Vice-parroquia del caserío de la mesa del Carmen, el 25 de Junio el Canónigo Domingo Duquense en la exposición al Virrey para que en ejercicio del patronato real aprobara la creación eclesiástica dispuesta el 22 de Septiembre de 1.807. Se apoyaba en la Real Cédula del 2 de Junio de 1.776, La oposición de los Franciscanos de Ubaté no tuvo acogida y la Viceparroquia se creó, gracias a la gestión de José Joaquín Urdaneta Y Doña Ventura Camero, a quienes se les puede llamar sus fundadores. El primer Sacerdote fue entonces en 1.809 el Padre Fray. Félix Jiménez, cuyo sucesor fue en este mismo año fue Fray. Agustín Herrera. Una fecha dada como fundación del pueblo, caserío en aquel entonces, fue en el año 1.808 al crearse la Viceparroquia el 20 de Julio es lo cierto que desde antes la población existía como rancherío.

La evolución socio política del municipio se manifestó cuando perteneció al Canon de Ubaté y este a su vez a la provincia de Cundinamarca, cuya denominación estaba proscrita desde el 5 de mayo de 1.830, aparecía entonces Carupa registrada como “La Mesa”. Por la Constitución de Cámara Provincial de Cundinamarca del 13 de noviembre de 1.853 Carupa pasó a ser Distrito de esta, junto con otros veinte pueblos. Por ley 24 de mayo de 1.855 se suprimieron las provincias y se conformaron en una sola por Decreto del 28 de octubre de ese mismo año bajo el nombramiento de Provincia de Bogotá. Por ordenanza 10 del 26 de diciembre de 1.855, la Provincia de Bogotá se dividió en 80 Distritos Parroquiales, uno de ellos fue Carupa. Por Ordenanza No 19 del 9 de enero de 1.856 sobre régimen Municipal dispuso que los Distritos Parroquiales según su importancia se denominaban ciudades, Villas y Parroquias respectivamente, así entonces Zipaquirá fue Ciudad, Ubaté Villa y Carupa Parroquia. Por ley 16 de enero de 1.866 se subdivide el estado en 6 Departamentos pasando Carupa a pertenecer al Departamento de Ubaté. Por ley No 14 del 17 de noviembre de 1.875 de la Asamblea legislativa de Cundinamarca se dijo que desde el primero de Enero del siguiente año, 1.876, se llamaría “El Carmen”. Fue a partir de la subdivisión de 1.905 por Decreto 457, que Carupa tomó su nombre definitivo: Carmen de Carupa, y se elevó a título de Municipio perteneciente a la Provincia de Ubaté.

2.2-Aspectos geográficos y de localización:

El municipio de Carmen de Carupa (2023) se encuentra ubicado en la República de Colombia, Departamento de Cundinamarca, en la [Provincia del Valle de Ubaté](#), se encuentra a 88 km al norte de [Bogotá](#) (109 km por carretera). Es uno de los municipios más altos del departamento y el duodécimo del país, con 2980 m s. n. m.

Está constituido por el casco urbano y 27 veredas: Alisal, Alisal Alto, Alto de Mesa, Apartadero, Casablanca, Charquira, Chegua, Corralejas, Esperanza, Hatico y Eneas, Hato, La Huerta, Llanogrande, Mortiño, Nazareth, Papayo, Perquira, Playa, Salinas, Salitre, San Agustín, San Antonio, San José, Santa Dora, Santuario, Sucre y Tudela.

Está delimitado al noroeste, con los municipios de Coper y Buenavista (Boyacá), al norte con Simijaca, al noreste con Susa, al este con Ubaté, al sureste con Sutatausa, al sur con Tausa y al oeste con San Cayetano. El área del municipio es de 295 Km², de los cuales corresponde al área urbana 0.45 km².

2.3-Equipamientos:

Instituciones culturales y deportivas

- Biblioteca Municipal
- Casa de la Cultura
- Polideportivo municipal
- Palacio Municipal
- Estadio municipal

Instituciones de educación

- Institución Educativa Rural Departamental San José (7 sedes)
- Institución Educativa Rural Departamental El Hato (5 sedes)
- Institución Educativa Departamental Carmen De Carupa (14 sedes)

Medios de Comunicación:

- Emisora Cristal Estéreo - 94.4 FM

Instituciones de salud:

- E.S.E. Hospital Habacuc Calderón

Empresas de transporte:

- [Transportes Felix Garcia SAS](#)
- Rápido El Carmen
- Trans Carupa SAS

Empresas de correos y mensajería:

- Servientrega S.A
- Interrapidísimo

Lugares turísticos: el municipio Carmen de Carupa, (2023) cuenta con los siguientes atractivos turísticos:

- La Parque Embalse el Hato
- Cerro de Chegua
- Peña de Sucre
- Museo Fotográfico Parque Principal
- Capilla de Cabrera
- Iglesia Nuestra Señora del Carmen
- Cerros de Santuario
- Chorros de Salinas
- Ferias y fiestas (homenaje a la [Virgen del Carmen](#) mes de julio)
- Festival y Reinado de la papa (celebrado en el mes de octubre)
- Páramo de Guargua

2.4-Demografía poblacional:

El Departamento Administrativo Nacional de Estadística reporta que Carmen de Carupa tiene actualmente 8.721 habitantes 4.168 mujeres (47.8%) y 4.553 hombres (52,2%); esto según las proyecciones para 2023 con base

en el censo de 2018. Así, los habitantes de Carmen de Carupa representan el 0,25% de la población total de Cundinamarca en 2023 (DANE, 2018).

2.5-Lenguas o idiomas:

“El español cundiboyacense, es un dialecto del idioma español hablado en el centro de la región andina de Colombia, en los departamentos de Cundinamarca y Boyacá.” (ALEC, 1983, párr. 2). Por ende, en el municipio de Carmen de Carupa se habla español cundiboyacense.

2.6-Cobertura de los servicios públicos de acueducto, alcantarillado y aseo:

La Junta Directiva de Servicios Públicos de Carmen de Carupa detalla que de sus hogares suscriptores, el 100% (795) se abastecen directamente de la red de acueducto. Así mismo, se denota que la red de acueducto brinda un servicio bastante continuo de agua, de 168 horas por semana.

5. ESTUDIO DE HÁBITOS Y COMPORTAMIENTOS Y, CAPACIDAD Y DISPONIBILIDAD DE PAGO FRENTA A LOS SERVICIOS PÚBLICOS DE ACUEDUCTO, ALCANTARILLADO Y ASEO.

3.1-Hábitos y comportamientos:

- El 100% de los hogares (795) preparan sus alimentos con el agua que reciben del acueducto.
- El 100% de los hogares (795) reciben el agua tratada con cloro
- El 70,4% de los hogares (560) se lavan las manos antes de preparar los alimentos, respecto a un 29,6% (235) que no lo hace de manera habitual.
- El 74,8% de los hogares (595) tienen tanque de almacenamiento de agua en casa, respecto a un 25,2% de hogares (200) que no lo tiene.
- Los lugares donde usualmente se lavan las manos, las personas que habitan estos hogares es en el lavamanos con un 74,8 %, lavadero 16,4 % y lavaplatos con un 8,8 %; y el 100% de los hogares suscriptores utiliza agua y jabón para asearse las manos.
- Respecto a la calidad del agua, refieren que su sabor, olor y color es el adecuado.

3.2-Capacidad y disponibilidad de pago:

Los hogares suscritos al servicio público de agua, alcantarillado y aseo; presentan un adecuado hábito de pago, con un 98%, frente a un 2% que presenta dificultades para su cancelación. Cabe aclarar que este servicio público se constituye como uno de uso fundamental y desempeña un papel esencial en la erradicación de la pobreza extrema, el desarrollo económico y social del municipio; por ende, podemos inferir que el municipio en su gran mayoría tiene una adecuada cultura de pago.

Referencias:

Departamento Administrativo Nacional de Estadística. (2018). Censo nacional de población y vivienda 2018.

<https://www.dane.gov.co/index.php/estadisticas-por-tema/demografia-y-poblacion/censo-nacional-de-poblacion-y-vivenda-2018>

Instituto Caro y Cuervo. (1983). Atlas lingüístico-etnográfico de Colombia. <https://alec.caroycuervo.gov.co/>

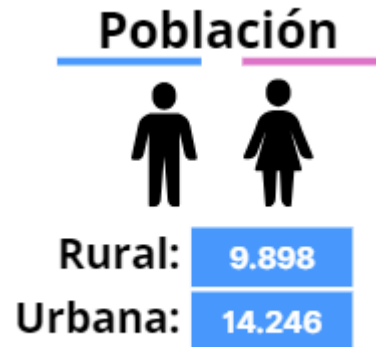
Municipio de Carmen de Carupa (7 de mayo de 2023). En Wikipedia. https://es.wikipedia.org/wiki/Carmen_de_Carupa

Plan de Desarrollo Municipal Carmen de Carupa. (2004). Parte 1

<https://repositorioidm.esap.edu.co/bitstream/handle/123456789/10161/2135-1.pdf?sequence=1&isAllowed=y>



CHOCONTÁ CUNDINAMARCA



COBERTURAS EN LA PRESTACIÓN DE SERVICIOS PÚBLICOS DOMICILIARIOS:

URBANO



RURAL



9. MAPEO DE ACTORES

Organizaciones sociales:	-Junta de acción comunal urbana -Asociación usuarios hospital san Martin de Porres -Clubes defensores del Agua
Organismos de control territorial:	-Alcaldía Municipal -Personería Municipal - Notaria única de Chocontá - Juzgado civil municipal - ICBF Centro zonal Chocontá - ESE Hospital san Martin de Porres - Secretaria de desarrollo social
Corporaciones político administrativas:	Concejo Municipal
Representantes de los gremios y academia:	-Institución Educativa Departamental José Rufino Cuervo. -Institución Educativa Departamental Agroindustrial Santiago de Chocontá. -Liceo psicopedagógico Montessori. -Gimnasio Nuestra señora Rosa Mística. - Secretaria de cultura - Instituto de la recreación y el deporte -Transportes Arizona S.A.
Medios de comunicación:	-Emisora comunitaria amigos de Chocontá. -Asociación parabólica Canal 2.
Líderes de la comunidad:	-Alcalde: Rodrigo Armando Chicuazuque -Párroco: Jorge Malpica
Prestador:	-Oficina de servicios públicos municipal.

10. DESCRIPCIÓN SOCIO TERRITORIAL

2.1-Reseña histórica el municipio:

Oficialmente Leal y Noble Villa de Santiago de Chocontá, es un municipio colombiano del departamento de Cundinamarca ubicado en la provincia de Almeidas, de la que es capital.

El municipio se encuentra sobre el altiplano Cundiboyacense, a una distancia de 75 km al nordeste de Bogotá, ciudad con la que se conecta por la Troncal Central del Norte (Ruta Nacional 55). La altitud media de la cabecera municipal es de 2689 m s. n. m. El clima es templado, con una temperatura media anual de 13 °C, presentando abundantes lluvias durante el año.

Chocontá está integrado por 22 veredas. Es conocido como la «Ciudad Satélite de Colombia», debido a que entre 1970 y 1981 fueron instaladas en su territorio unas antenas satelitales que hasta principios del siglo XXI permitieron el 50% de las telecomunicaciones del país.

Este municipio es uno de los principales productores de fresas de Cundinamarca y Colombia.⁵ Algunos de sus principales atractivos turísticos son sus paisajes de verdes colinas, la Represa del Sisga, el cerro del Choque, los monolitos de Hatofiero y los balnearios de aguas termales con propiedades medicinales.

Durante la guerra civil de 1854, Chocontá fue sede presidencial de la República de la Nueva Granada, al asumir la presidencia el general neogranadino Tomás Herrera.

2.2-Aspectos geográficos y de localización:

La cabecera municipal se encuentra situada a los 5° 09' de Latitud Norte y 73° 42' de Longitud Oeste. El municipio tiene una extensión territorial total de 301.1 km², de los cuales 1.44 km² (0.48%) corresponden al área urbana, y 299.66 km²

(99.52%) al sector rural. Se encuentra a una altitud de 2655 m s. n. m., y la temperatura media anual es de 13 °C. Se encuentra a una distancia de 75 km al noreste de Bogotá.²⁰

Topografía e Hidrografía: El territorio de Chocontá es montañoso en su mayor parte, aunque cuenta también con extensas zonas planas, principalmente en el cauce del río Bogotá. Entre los accidentes geográficos más destacados, están los siguientes:

- **Cordilleras, cerros y montañas:**

- Cordillera de Suratá.
- Serranía de Las Vueltas.
- Cerros de Chibalá.
- Cerro del Choque.
- Alto del Arrastradero.

- **Ríos, lagunas y quebradas:**

- Río Bogotá.
- Río Tejar.
- Río Sisga (que desemboca en la Represa del Sisga, con 96.400 millones de m³ de agua).
- Quebrada de June, o Manacá.
- Quebrada El Ratón.
- Quebrada Carnicerías.
- Quebrada Saucío.

Límites

Noroeste: Cucunubá

Norte: Lenguazaque

Noreste: Villapinzón

Oeste: Suesca
(Laguna de Suesca)

Este: Tibirita
Machetá

Suroeste: Sesquilé

Sur: Sesquilé

Sureste: Machetá

El área urbana del [municipio](#) corresponde, aproximadamente, al 0.48% del área total del territorio, mientras que el área rural, integrada por 22 [veredas](#), ocupa, aproximadamente, el 99.52%.²¹ Las veredas que integran el área rural son las siguientes: Agua Caliente, Aposentos, Boquerón, Capellanía, Chinatá, Chingacio, Guanguita, Hato Fiero, Manacá, Mochila, Pueblo Viejo, Retiro de Blancos, Retiro de Indios, Santa Bárbara, Saucío, Soatama, Tablón, Tejar, Tilatá, Turmal y Veracruz.

2.3-Equipamientos:

Instituciones culturales y deportivas

- Biblioteca Municipal: Carrera 4 n.º 11-77
- Casa de la Cultura: Calle 5 n.º 3-18
- Instituto de Recreación y Deporte: Calle 5 n.º 6-39
- Palacio Municipal

Instituciones de educación

- Colegio Departamental Rufino Cuervo: Carrera 4 con Calle 13

- Colegio nuestra señora del rosario- edificio actual en el centro del municipio, reconocido como patrimonio histórico de Chocontá
- Institución Centro Sofia Koppel: Vereda Saucio
- Universidad de Cundinamarca: Carrera 3 n.º 5-71
- Unidad Educativa Municipal: Carrera 4 con Calle 10 (Piso 2).

Instituciones de salud: Hospital E.S.E. San Martín de Porres: Carrera 4 n.º 8-12.

Empresas de transporte: Transportes Arizona S.A. (Expreso Arizona): Carrera 8 n.º 9-13.

Empresas de correos y mensajería: Servientrega S.A.: Calle 6 n.º 5-10.

Lugares turísticos:

- **Represa del Sisga:** (Alto de El Choque) Uno de los más importantes atractivos turísticos de Chocontá es la Represa del Sisga, rodeada por abundante vegetación que incluye bosques nativos y praderas de pastoreo de ganado vacuno y ovino. Algunas de las especies de la flora que se pueden apreciar en este lugar son el pino ciprés y el pino patula, representativos del bosque alto andino, además del siete cueros, alisos, encenillo, retamo espinoso, charme, cucharo, frailejón, musgos, hongos y líquenes. La Represa del Sisga fue la primera obra de este tipo construida para regular el curso del río Bogotá y evitar así inundaciones en la Sabana de Bogotá.
- **Casa de la Cultura:** Es una casona de arquitectura colonial en la que se hospedó Simón Bolívar el 9 de agosto de 1819, dos días después de la Batalla de Boyacá. Como Casa de la Cultura fue fundada en 1970 por los historiadores Rafael y Miguel Bernal Medina. Fue reconstruida bajo la dirección del pintor y escultor Luis Alberto Acuña.
- **Parroquia Santuario Mariano de Nuestra Señora de la Salud de Chocontá:** En 1880 fue demolida la antigua iglesia construida por los españoles debido a fallas estructurales, y al año siguiente se inició la construcción de la actual, a cargo del sacerdote fray Calixto Belver; sin embargo, las dos torres no fueron concluidas sino hasta mediados del siglo XX. La parroquia de Nuestra Señora de la Salud de Chocontá hace parte de la Diócesis de Zipaquirá.

Uno de los principales atractivos turísticos de Chocontá son las fuentes de aguas termales con propiedades minerales medicinales, adecuadas para el tratamiento de enfermedades dermatológicas, la artritis y dolores reumáticos. Los balnearios que ofrecen los servicios de aguas termales son los siguientes:

Parroquia Santuario Mariano de Nuestra Señora de la Salud de Chocontá.

- **Aguas Termales Los Volcanes:** (Vía Machetá) Ubicadas a 12 km de la Represa del Sisga, cuenta con dos piscinas meso termales o calientes, de 35 °C a 50 °C, clasificadas como cloruradas por su alto contenido de cloruro, además de yodo y potasio.
- **Aguas Termales Nápoles:** (Vereda Boquerón) Posee una pequeña piscina de lodo.
- **Casitas Campestres y Aguas Termales Los Sauces.**
- **Monolitos de Hatofiero:** Son quince enormes monolitos de 15 a 20 metros de altura que se encuentran en las montañas de la vereda Hatofiero.
- **Cerro del Choque:** Es un parque de reserva natural.

Lugares de interés:

- Capilla del Santo Cristo (también conocida como Capilla del Humilladero)
- Estación del Ferrocarril
- Estación Terrestre
- Monolitos de Guanguita
- Antenas parabólicas de Telecom; por esta razón es llamada "La ciudad satélite de Colombia".
- Plaza de mercado
- Plaza de ferias
- Estadio municipal
- Concejo Municipal
- Estación de policía

2.4-Demografía poblacional:

Nombre de los habitantes (gentilicio) del municipio de Chocontá	Chocontanos	
Fecha	Valor actual	Ordenados por Región / País
Población	19 054 habitantes	44 / 336
Densidad de población del municipio de Chocontá	63,1 hab./km ² (163,4 pop/sq mi)	

2.5-Lenguas o idiomas:

MUYSCA, MUISCA, MOSCA, CHIBCHA	
Hablado en	<u>Colombia</u>
Región	<u>Cundinamarca, Boyacá, Santander</u>

2.6-Cobertura de los servicios públicos de acueducto, alcantarillado y aseo:

El municipio de Chocontá cuenta con una cobertura del 100% en la prestación del servicio acueducto, alcantarillado y aseo con un total de 3.600 beneficiarios.

6. ESTUDIO DE HÁBITOS Y COMPORTAMIENTOS Y, CAPACIDAD Y DISPONIBILIDAD DE PAGO FRENTE A LOS SERVICIOS PÚBLICOS DE ACUEDUCTO, ALCANTARILLADO Y ASEO.

3.1-Hábitos y comportamientos:

En el municipio de Chocontá Cundinamarca el prestador de servicios públicos de agua potable actualmente cuenta con 3.600 beneficiarios, ofrece la prestación del servicio a la comunidad de manera directa está destinado únicamente para uso doméstico y uso comercial, la prestación del servicio es muy buena ya que tiene una cobertura en el casco urbano del 100% de la población, se atienden PQRS de manera mensual por temas relacionados con la facturación, pero se cuenta con una buena aceptación por parte de los usuarios el pago razonable de los servicios los cuales se realizan de manera bimensual, de igual manera cuenta con un equipo de profesionales altamente calificados para garantizar la atención oportuna en caso de cualquier interrupción o daño en el sistema del acueducto, de igual manera están atentos para informar por medio de la emisora comunitaria y perifoneo cuando se presenta alguna interrupción del servicio.

3.2-Capacidad y disponibilidad de pago:

Los usuarios de los servicios públicos de acueducto, alcantarillado y aseo cuentan con disponibilidad de pago de manera oportuna lo realizan de manera bimensual se acercan a la oficina prestadora de servicios públicos y reclaman su respectivo recibo, para realizar el pago en el banco de Bogotá a la cuenta designada por el municipio para la recolección de estos rubros, este pago se expide de acuerdo a los metros que consume cada hogar, y que marque en el medidor. Pero hasta el momento el 95% de los usuarios mantienen un ritmo de pago oportuno.

Referencias:

<https://es.wikipedia.org/wiki/Chocont%C3%A1>
<https://www.municipio.com.co/municipio-choconta.html>
<http://www.choconta-cundinamarca.gov.co/>
<https://co.search.yahoo.com/>



CUCUNUBÁ- CUNDINAMARCA

Población



Rural:	6.905
Urbana:	1.995

COBERTURAS EN LA PRESTACIÓN DE SERVICIOS PÚBLICOS DOMICILIARIOS:

URBANO



RURAL



11. MAPEO DE ACTORES

[Organigrama - Alcaldía Municipal de Cucunubá \(cucunuba-cundinamarca.gov.co\)](http://cucunuba-cundinamarca.gov.co)

Organizaciones sociales	Juntas de acción comunal. Asociación de usuarios del acueducto regional de las veredas Rasgata y de otras de los municipios de Tausa, Nemocón, Cucunuba, Sutatausa y Cogua. Corporación Cultural de Cucunuba (Actividades de otras asociaciones/Entidad sin ánimo de lucro)
Organismos de control territorial	Alcaldía Municipal Personería Municipal
Corporaciones político-administrativas	Concejo Municipal
Representantes de los gremios y academia	-Gremios agrícolas. -Gremios ganaderos. -Gremios de la industria. -Información de establecimientos comerciales.
Medios de comunicación	-Emisora Vidal Stereo.
Líderes de la comunidad	Párroco Jorge Malpica
Prestador	Oficina de servicios públicos municipal.
Otro	

12. DESCRIPCIÓN SOCIO TERRITORIAL

2.1-Reseña histórica el municipio:

El primer [encomendero](#) fue Juan de Montalvo. El 27 de abril de 1577, la [Real Audiencia de Santafé de Bogotá](#) comisionó a Rodrigo Tellez de las Peñas como juez poblador para hacer la población del repartimiento de Cucunubá, que quedó delimitado por siete cerros: Fumbraguila, Tuguagula, Foquegula, Cucuachonchiquia, Guaguachiquia Tiguavita y Chiangosguala. El 17 de julio de 1600, el [oidor visitador](#) Luis Enríquez, despachó desde [Zipaquirá](#) un *auto de vía* notificando al encomendero de Cucunubá para que congregar a los indios de su pueblo. El 1 de agosto, Luis Enríquez llegó a Cucunubá, inspeccionó las tierras y las labranzas de trigo y de maíz. Al día siguiente, el [2 de agosto](#), acompañado por los oficiales que lo acompañaban, convocó a los caciques indígenas, y por medio del intérprete Blas Martín, levantó el Acta de Fundación. Ese mismo día se contrató la construcción de la iglesia.² con el I.E.D divino salvador.

Tomado de: [Cucunubá - Wikipedia, la enciclopedia libre.](#)

2.2-Aspectos geográficos y de localización:

Una amplia zona del municipio se encuentra ubicada en el [valle de Ubaté](#), a la vez que otro sector se encuentra en un área montañosa que alcanza los 3200 [m s. n. m.](#), correspondientes a la [Cordillera Oriental](#). Entre los puntos más altos se destacan los cerros de La Campana, La Esquina, Mata Redonda y Pajonal, entre otros. En sus territorios se encuentra parte de la laguna de Cucunubá y de Suesca, teniendo además numerosas quebradas. Cucunubá se divide en 18 [veredas](#), más su cabecera municipal. Las veredas son: Alto de Aire, Aposentos, Atravesas, Buita, El carrizal, Chápala, El Rhur, El Tablón, Hato de Rojas, Juaitoque, La Florida, La Laguna, La Ramada, La Toma, Media Luna, Peñas, Peñas de Palacio y Pueblo viejo.

Límites:

Noroeste: Ubaté Norte: Noreste: Lenguaque
(Laguna de Cucunubá) Ubaté y Lenguaque
Oeste: Sutatausa Este: Chocontá

Suroeste: Tausa

Sur: Suesca

Sureste: Suesca
(Laguna de Suesca)

Tomado de: [Cucunubá - Wikipedia, la enciclopedia libre](#)

Características físicas del territorio

Altitud

El municipio se encuentra a una altitud de 2590 M.S.N.M, cuyo casco urbano se encuentra a 05° 15' 11" Latitud Norte y 73° 46' 17" Longitud Oeste.

Relieve

En la zona se presentan geoformas de origen denudacional, que son principalmente geoformas de acumulación, es decir, formas deposicional alóctonas (coluviones, terrazas) o residuales como procesos de alteración. La región se encuentra ubicada en el área correspondiente a la zona central de la geología Colombiana, la cual está constituida por las cordilleras oriental y central, la primera la más joven de las tres cordilleras, es el resultado del plegamiento durante el mioceno y posterior levantamiento a través de cabalgamientos con dirección suroeste- noroeste en el plio-pleitoceno, evento conocido como Orogenia andina; Esta cordillera, constituye una cadena montañosa de rocas paleozoicas y mesozoicas de plegamiento intenso y muy falladas, con algunas intrusiones de cuerpos graníticos y diapiros salinos. A lo largo de ella se encuentran macizos rocosos de edad precámbrica y paleozoica distribuidos de sur a norte con los nombres de: Macizo de Garzón, Macizo de Quetame, Macizo de Floresta y Macizo de Santander.

Tomado de: Pág. 10 Diagnóstico PDM 2020 Cucunuba.

Topografía

El territorio es relativamente montañoso, una parte está comprendida en el Valle de Ubaté, de relieve plano y otra parte corresponde a áreas montañosas con alturas superiores a los 3200 m.s.n.m, con sectores muy afectados por la erosión. Entre los accidentes orográficos se destacan los cerros de la Campana, La Esquina, Mata Redonda y Pajonal y los Altos de La Capilla, La Cruz, La Ermita y La Pulga, correspondientes a la cordillera oriental, Hidrográficamente cuenta con numerosas quebradas y se encuentran parte de las lagunas de Cucunubá y Suesca. La mayor parte de sus tierras corresponden al piso térmico frío.

Tomado: Pág. 11 Diagnóstico PDM 2020 Cucunuba.

Recursos hídricos

La baja disponibilidad del recurso natural hídrico en Cucunubá se debe a las escasas precipitaciones anuales, las cuales están concentradas en fuertes aguaceros esporádicos, además de contar con pocas áreas de páramo, con reducido número de nacimientos.

La jurisdicción de Cucunubá pertenece a la cuenca Ubaté – Suarez, esta localidad está integrada por un distrito de riego y por dos sub cuencas hidrográficas principalmente la de Pueblo viejo y la de Chuncesia y a la vez estas están formadas por microcuencas las cuales son alimentadas por una densidad de corrientes de carácter intermitente, es decir por pequeños cursos de agua que desaparecen en época de verano. La vegetación acuática de la laguna está compuesta por junco, junquillo, buchón de agua y en los drenajes artificiales se observa el clavito de agua, el cual se caracteriza por poseer unas raíces blancas llamadas neurotomas, las cuales oxigenan el agua.

Además, esta zona cuenta con humedales por poseer un nivel freático alto los cuales corresponden a las orillas de las lagunas de Cucunubá y Palacio, conformando así una asociación hídrica. Por el escaso régimen de lluvias de los últimos años, la erosión continua, destrucción del suelo y la sedimentación que han recibido las lagunas han disminuido sus cuerpos de agua hasta el punto de que la laguna de Cucunubá tiene un espejo de agua de 90 ha, el humedal de palacio menos de 5 ha y la laguna de Sueca menos de 20 ha, sin embargo en la ola invernal del año 2011 esta última ha recobrado una extensa área la cual estaba ya destinada a explotación ganadera.

El Municipio no tiene planta de tratamiento de aguas residuales como tal, se cuenta con un sistema de lagunas de oxidación y sedimentación y las aguas son dispuestas al Río San Isidro, causando contaminación a la cuenca.

Tomado: Pág. 11,12 Diagnóstico PDM 2020 Cucunuba.

Pág. 13/Distrito de manejo integrado ***Importante recurso Hídrico.***

*Áreas protegidas y de manejo espacial en el país.

Microcuenca_Cucunuba en Río Bogotá. (Pág. 14)

Pág. 15 Suelo/Actividades económicas.

Pág 16. Aire.

Pág. 16/Riesgos y amenazas.Ojo pág 17 riesgos asociados a encharcamiento

[PDM Cucunuba 2020 2023 | PDF \(scribd.com\)](#)

Diagnóstico.

2.3-Equipamientos:

Parroquia Divino Salvador

Instituciones culturales y deportivas:

Biblioteca Pública Luis A. Gómez

Instituciones de educación:

Institución educativa rural departamental Laguna – sede Laguna.

Institución educativa departamental Divino Salvador – KR 2 1 B 05.

Instituciones de salud:

Centro día Canitas felices

Centro de Vida – Tomado de: fichas técnicas de intervención con adultos mayores/Págs. 553 en adelante.

[13205 diagnostico-plan-desarrollo-2020--20231560.pdf](#)

Lugares turísticos:

- Laguna de Cucunubá
- Piedras de Palacios de oro
- En Cucunubá se produce y se vende los mejores textiles en lana de oveja criolla y algunas de razas importadas
- Hilado y confeccionado de elementos de lana en la cabecera municipal y en las veredas La Florida, Buíta, Atraviesas, Carrizal, La Ramada, Juaitoque y La Toma)
- Parque de la Familia: Es un lugar donde se puede practicar deporte, cuenta con unas magníficas instalaciones para practicar los deportes de fútbol, tenis, microfútbol, baloncesto, voleibol, tejo, voleiplaya. En este lugar se puede realizar camping.
- Bosque de Cucunubá: Es un bosque nativo. El lugar cuenta con cabañas donde podrá hospedarse. Además, se pueden realizar caminatas y cabalgatas.
- Riscos de la Laguna de Cucunubá: Lugar ideal para realizar rapel y en la cima obtener el premio de apreciar el [Valle de Ubaté](#), la laguna de Cucunubá y el casco urbano del Municipio.
- Laguna de Cucunubá: Es un sitio que se presta para realizar en el mismo asado con opción de ascender el Cerro Los Buitres y apreciar desde allí la laguna de Cucunubá y el Valle de Ubaté.

Tomado de: [Cucunubá - Wikipedia, la enciclopedia libre](#)

2.4-Demografía poblacional:

Una población aproximada de 9107 habitantes y una densidad poblacional de 82.79 Hab /Km2 según proyecciones Dane 2023.

Fuente: Pág. Web Alcaldía/Tomado de: [26355_programa-de-gobierno-partido-conservador.pdf \(micolombiadigital.gov.co\)](#)

La población se encuentra concentrada en un 22.53% en la zona urbana y un 77.47% en la zona rural. Por otra parte, la distribución por géneros se encuentra equivalente, las mujeres con un 49.7% y hombres 50.3% de la población. El municipio cuenta con 0.72% de población étnica de los cuales el 0.56% de población es indígena y el 0.16% es población negra, mulata o afrocolombiana.

Tomado de: [26355_programa-de-gobierno-partido-conservador.pdf \(micolombiadigital.gov.co\)](#)

2.5-Lenguas o idiomas:

MUYSKA, MUISCA, MOSCA, CHIBCHA	
Hablado en	<u>Colombia</u>
Región	<u>Cundinamarca, Boyacá, Santander</u>

2.6-Cobertura de los servicios públicos de acueducto, alcantarillado y aseo:

85% de cobertura en acueducto, 95% de alcantarillado, 28% de aseo.

3. ESTUDIO DE HÁBITOS Y COMPORTAMIENTOS Y, CAPACIDAD Y DISPONIBILIDAD DE PAGO FRENTE A LOS SERVICIOS PÚBLICOS DE ACUEDUCTO, ALCANTARILLADO Y ASEO.

3.1-Hábitos y comportamientos:

No hay datos .

3.2-Capacidad y disponibilidad de pago:

No hay datos

Referencias:

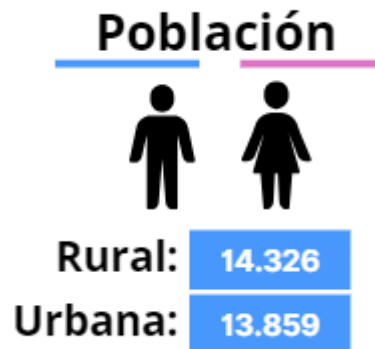
<http://www.cucunuba-cundinamarca.gov.co/alcaldia/organigrama>

[Cucunubá - Wikipedia, la enciclopedia libre.](#)

[26355_programa-de-gobierno-partido-conservador.pdf \(micolombiadigital.gov.co\)](#)

[13205 diagnostico-plan-desarrollo-2020--20231560.pdf](#)

EL COLEGIO (MESITAS DEL COLEGIO) CUNDINAMARCA



COBERTURAS EN LA PRESTACIÓN DE SERVICIOS PÚBLICOS DOMICILIARIOS:

URBANO



RURAL



13. MAPEO DE ACTORES	
Organizaciones sociales	Junta de acción comunal urbana Asociaciones de usuarios
Organismos de control territorial	Alcaldía Municipal Personería Municipal Notaría Juzgado Inspecciones de policía
Corporaciones político-administrativas	Concejo Municipal Consejo Territorial de planeación
Representantes de los gremios y academia	-Gremio Agrícola. -Gremio Ganadero. -Gremio comercio. -Gremio Turismo -Gremio deporte. -Instituciones educativas y cultura.
Enfoques diferenciales	Casa de la Mujer.
Medios de comunicación	Radio guía.
Líderes de la comunidad	
Contratista	
Interventor	
Prestador	EMPUCOL
Otro	

14. DESCRIPCIÓN SOCIO TERRITORIAL

2.1-Reseña histórica el municipio:

Su nombre original fue "Parroquia de las Mesitas del Colegio de Nuestra Señora del Rosario de Calandaima", dado que las primeras casas se ubicaron cerca de un colegio dominico de sacerdotes.

El municipio fue fundado el 20 de septiembre de [1653](#) por el arzobispo de [Santa Fe](#), fray Cristóbal de Torres, y el presidente, gobernador y capitán general del [Nuevo Reino de Granada](#), el marqués de Miranda, don [Juan Fernández de Córdoba y Coalla](#). Por un documento que autorizaba el poblamiento, se dispuso a que los indios pudieran construir sus viviendas en dicho lugar y allí se formó el pueblo con el nombre de El Colegio

La región del Tequendama, también denominada Calandaima, fue habitada por la tribu de los Panches, indígenas que se caracterizaron por su espíritu guerrero y por su corpulencia, rostro ancho de pómulos salientes, nariz alargada y aguileña, y con modificaciones craneanas.

La región del Tequendama fue descubierta en [1537](#) por el Capitán [Juan de San Martín](#), integrante de una de las expediciones de don [Gonzalo Jiménez de Quesada](#). Aunque en [1540](#) los Panches atacaron por el Sur la región de la [Sabana de Bogotá](#), intentando hacer desistir a los españoles de sus propósitos de conquista, la respuesta de aquellos fue inmediata, conformando un gran ejército y con perros de cacería al mando de [Hernán Pérez de Quesada](#), arrasando con todos los poblados que encontró, asesinando de este modo a los caciques Tocarena y Anolaima, lo que ocasionó la desintegración de la tribu Panche.

En el siglo XX, el principal medio de comunicación entre las poblaciones fue el Camino Real y sus ramificaciones, situación que se prolongó hasta la construcción de las primeras vías férreas y carreteras. A pesar del impulso que tomó la región con los cultivos de café en el año [1870](#), solo hasta [1936](#) El Colegio se comunicó directamente con [Bogotá](#) por una vía carretable iniciada en [1934](#) pasando por [Soacha](#), la inspección de Pradilla y finalmente la Plaza Principal de El Colegio y que se continuó hasta [Viotá](#) en [1941](#), llegando posteriormente a [Girardot](#), siendo durante muchos años paso obligatorio para todos aquellos que viajaban a Girardot, lo que incrementó la actividad comercial y el turismo, hasta la construcción de la carretera que de Bogotá conduce a Girardot pasando por [Melgar](#).

Tomado de:

-Wikipedia contributors. (s/f). *El Colegio*. Wikipedia, The Free Encyclopedia.
https://es.wikipedia.org/w/index.php?title=El_Colegio&oldid=150199985

2.2-Aspectos geográficos y de localización:

Sus coordenadas son 4°34'51"N 74°26'33"O, se encuentra ubicado en la [Provincia del Tequendama](#); se encuentra a 65 [km](#) de [Bogotá](#), con una superficie total de 117 kilómetros cuadrados.

Límites

Noroeste: La Mesa Norte: Tena Noreste: San Antonio del Tequendama

Oeste: Anapoima Este: San Antonio del Tequendama

Suroeste: Anapoima Sur: Viotá Sureste: Granada

2.3-Equipamientos:

-Instituciones educativas:

Colegio Fray Cristóbal de Torres
Dirección: Calle 10 N° 8A-78

Liceo Tequendama Sede El Colegio
Dirección: Calle 7 No 8 209

Institución educativa departamental El Tequendama
Dirección: Carrera 2D NO. 2A-59

Liceo Campestre Monteverde
Dirección: Calle 7 No 8 209

Institución Educativa Departamental El Tequendama
Dirección: Carrera 2D No 2A 59

Institución Educativa Departamental El Triunfo
Dirección: Inspección El Triunfo

Institución Educativa Departamental Nacionalizado La Victoria
Dirección: Inspección La Victoria Mun. El Colegio

Institución Educativa Departamental Pradilla
Dirección: Pradilla El Colegio

- Lugares de interés:



Parque Principal: El corazón del municipio, el Parque Principal es un punto de encuentro y reunión para los habitantes y los visitantes. Rodeado de árboles, bancos y una atmósfera tranquila, es un lugar agradable para relajarse y observar la vida local.

Iglesia de San Antonio: Una iglesia histórica que refleja la arquitectura religiosa colonial. Es un lugar significativo para la comunidad local y una muestra de la herencia cultural de la región.

Mercado Campesino: Si tienes la oportunidad de visitar en el momento adecuado, podrías encontrar un mercado campesino donde los agricultores locales venden productos frescos y artesanías. Es una forma de experimentar la vida local y adquirir productos auténticos.

Lugares turísticos:

Cascada El Salto de los Micos: Aunque no está directamente en Mesitas del Colegio, esta cascada se encuentra en las cercanías y es una opción para quienes desean practicar senderismo y explorar la belleza natural de la región.

Parque Ecológico Los Juncuales: Este parque ecológico es ideal para aquellos que disfrutan de la naturaleza. Ofrece senderos para caminatas, áreas de picnic y la oportunidad de observar aves y la flora local en un entorno natural.

Mirador La Cruz: Este mirador ofrece una vista panorámica de la región circundante y es especialmente hermoso al atardecer. Es un lugar popular para disfrutar de paisajes naturales y tomar fotografías.

Empresa de transporte:

- **Terminal de Transporte Mesitas del Colegio.** Cra. 4 #3-46, El Colegio, Mesitas del Colegio, Cundinamarca
- **Envía Sedes Mesitas del Colegio.** Cra. 6 #No. 8 - 04, El Colegio, Mesitas del Colegio, Cundinamarca

Empresas correo y mensajería:


- Interrapidísimo. El colegio, Mesitas del colegio, Cundinamarca
- Servientrega El Colegio KR 7. Cra. 7 #9-10, El Colegio, Mesitas del Colegio, Cundinamarca.

2.4-Demografía poblacional:

Según el censo del 2015 (Censo más reciente encontrado) la población total es de 21832 habitantes, con una población urbana de 8336 y una población rural de 13496.

Total	21 832 hab. ²
• Urbana	8336 hab.

2.5-Lenguas o idiomas:

MUYSKA, MUISCA, MOSCA, CHIBCHA	
Hablado en	 Colombia
Región	Cundinamarca, Boyacá, Santander

2.6-Cobertura de los servicios públicos de acueducto, alcantarillado y aseo:

3. ESTUDIO DE HáBITOS Y COMPORTAMIENTOS Y, CAPACIDAD Y DISPONIBILIDAD DE PAGO FRENTE A LOS SERVICIOS PÚBLICOS DE ACUEDUCTO, ALCANTARILLADO Y ASEO.

3.1-Hábitos y comportamientos:

No hay datos

3.2-Capacidad y disponibilidad de pago:

No hay datos

Referencias:

- *Colegios El Colegio - Directorio y Guía de los Mejores Colegios Privados y Universidades.* (s/f).

Ofecfuturoscientificos.com. Recuperado el 20 de agosto de 2023, de

<http://www.ofecfuturoscientificos.com/colegios-el-colegio.html>

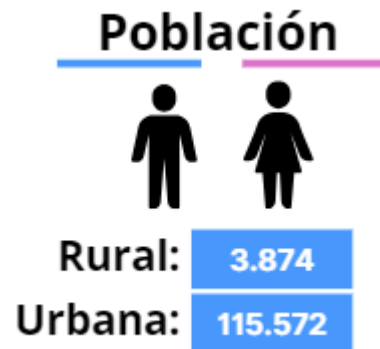
- Wikipedia contributors. (s/f). *El Colegio*. Wikipedia, The Free Encyclopedia.

https://es.wikipedia.org/w/index.php?title=El_Colegio&oldid=150199985

- *Alcaldía El Colegio.* (s/f). Gov.co. Recuperado el 20 de agosto de 2023, de [http://www.elcolegio-](http://www.elcolegio-cundinamarca.gov.co/)

[cundinamarca.gov.co/](http://www.elcolegio-cundinamarca.gov.co/)

GIRARDOT- CUNDINAMARCA

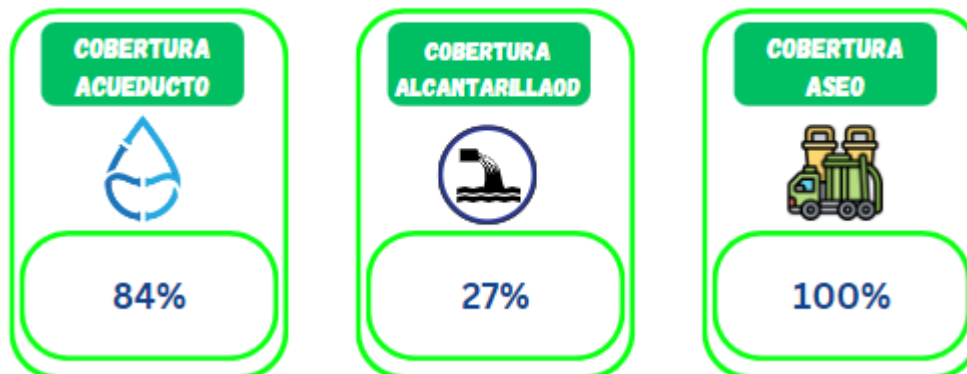


COBERTURAS EN LA PRESTACIÓN DE SERVICIOS PÚBLICOS DOMICILIARIOS:

URBANO



RURAL



NOMBRE MUNICIPIO:	GIRARDOT CUNDINAMARCA
15. MAPEO DE ACTORES	
Organizaciones sociales:	<ul style="list-style-type: none"> -Asociación usuarios Clínica Junical. -Asociaciones desplazados Fundación Tejer de Esperanza. -Junta de Acción Comunal. -Clubes defensores del Agua.
Organismos de control territorial:	<ul style="list-style-type: none"> -Alcaldía Municipal. -Personería Municipal. - Notaria Primera y Segunda de Girardot. - Juzgado promiscuo municipal. - ICBF Centro zonal Girardot. - Secretaria de Salud. - Secretaria de Educación. - Secretaria de desarrollo social-Económico.
Corporaciones político administrativas:	Concejo Municipal
Representantes de los gremios y academia:	<ul style="list-style-type: none"> - Universidad Corporación Universitaria Minuto De Dios. -Colegio la Presentación de Girardot. -Escuela Anexa -Asociación Agropecuaria cumora. -asociación comité de ganaderos de Girardot. - Secretaria de cultura. -Cooperativa De Transportadores De Girardot Limitada. -Cooperativa Mundo Mujer.
Enfoques diferenciales:	-Fundación De Comunidades Afrodescendientes De Girardot Construyendo Afros.
Medios de comunicación:	<ul style="list-style-type: none"> -Emisora comunitaria Corazón de Maria -Periódicos Comunitarios Extra Girardot
Prestador:	-Oficina de servicios públicos municipal.
16. DESCRIPCIÓN SOCIO TERRITORIAL	
<p>2.1-Reseña histórica el municipio:</p> <p>Girardot, es un municipio colombiano del departamento de Cundinamarca ubicado en la provincia del Alto Magdalena, de la cual es capital.</p> <p>El municipio nace con el caserío de "La Chivatera", pues en el lugar era muy común la cría de cabras o chivas, en jurisdicción del municipio de Tocaima, del cual existen datos documentales fechados en 1840 del lugar denominado como "Paso de Flandes", curso obligado para el paso del río Magdalena en el camino del sur occidente y el centro del país, en el cual se creó el asentamiento antes mencionado.</p> <p>Debido a su posición estratégica, el corregimiento tuvo un crecimiento paulatino, y, gracias a la donación de los terrenos que hoy ocupa el municipio por los señores Ramón Bueno y José Triana, se funda el municipio con nombre Girardot, en honor al General Atanasio Girardot, con ordenanza 20 del 9 de octubre de 1852, en la que reza: «...créase un distrito parroquial con el nombre de Girardot...». El primer alcalde de distrito fue Claudio Clavijo. Es en 1866 cuando se crea la parroquia (reseñado por la Gaceta de Cundinamarca n.º 407 del 7 de julio de 1891), siendo su primer párroco el sacerdote José Marcelino Pardo.</p> <p>La ciudad se empezó a desarrollar a través de un trazado en damero alrededor de la plaza de San Miguel, en donde se encuentra la iglesia del mismo nombre, construida con una arquitectura neogótica.</p>	
Límites Municipales [editar]	

Girardot está delimitado al sur por el departamento del Tolima y el resto por sus vecinos de su propio departamento:

Noroeste: Nariño Norte: [Tocaima](#) Noreste: Tocaima

Oeste: [Nariño](#) Este: [Ricaurte](#)
([Río Bogotá](#))

Suroeste: [Coello](#) Sur: [Flandes](#) Sureste: Ricaurte
([Tolima](#)) (Tolima) (Río Bogotá)
([Río Magdalena](#)) (Río Magdalena)

2.3-Equipamientos:

Instituciones culturales y deportivas

- Biblioteca Municipal: Cra. 12 #1-7
- Casa de la Cultura: Calle 22
- Instituto de Recreación y Deporte: Calle 22 Carrera 20
- Palacio Municipal

Instituciones de educación

- I.E. ESCUELA NORMAL SUPERIOR MARIA AUXILIADORA.
- I.E. FUNDADORES RAMON BUENO Y JOSE TRIANA.
- I.E. NUEVO HORIZONTE.
- I.E. POLICARPA SALAVARRIETA.
- I.E. RURAL LUIS ANTONIO DUQUE PEÑA.
- I.E. TECNICA ATANASIO GIRARDOT.
- I.E. TÉCNICA FRANCISCO MANZANERA HENRÍQUEZ.
- I.E. MANUEL ELKIN PATARROYO.

Instituciones de salud: Clínica Junical: Carrera 6 No. 20 – 115

Empresas de transporte: Cooperativa De Transportadores De Girardot Limitada CALLE 22 8 A 70

Empresas de correos y mensajería: Servientrega S.A.: Cra. 10 #20-22

Lugares turísticos:

Río Magdalena: Es la principal arteria fluvial del país y un atractivo natural e histórico de Girardot, en el que se pueden realizar actividades como navegación de contemplación, pesca artesanal y balneario. En décadas pasadas fue el soporte que permitió que Girardot constituyera uno de los principales puertos fluviales por donde desemboca el río Bogotá y llegaba mercancía enviada desde Barranquilla con destino a Bogotá y a través del cual se embarcaba el café de exportación proveniente del centro del país.

Puente Férreo: Este imponente puente metálico inaugurado el 1 de enero de 1930, es el más antiguo de los puentes actuales y símbolo indiscutible que identifica a Girardot. Esta obra fue adelantada por ingenieros alemanes quienes construyeron el puente en un tiempo récord de casi tres años. Tuvo un costo de \$1'300.000 y mide aproximadamente 466 metros. En su momento permitió la comunicación del [Ferrocarril de la Sabana](#) con los de Tolima, Huila y Valle, contribuyendo al desarrollo económico de la región.

Puente Vehicular: El Puente Mariano Ospina Pérez (Girardot) es un puente colgante sobre el río Magdalena construido durante el gobierno del Presidente Mariano Ospina Pérez. Durante muchos años era paso obligado entre Bogotá y las ciudades del sur-orienté de Colombia.

Islas del Sol: Hacia el sur del Río Magdalena se encuentran unas islas en piedra, en un paisaje natural e ideal como lugar de relajación, recreativo y de contacto con la naturaleza, estas islas están ubicadas más arriba de la desembocadura del Río Bogotá; cuando el caudal de este río crece, las islas quedan bajo el agua.

Plaza de Mercado: Diseñada y construida por Leopoldo Rother, es un Monumento Nacional debido a que pertenece a una de las obras de la arquitectura moderna más relevante en contextos completamente tropicales. Se comenzó a construir en 1946 utilizando la última tecnología del momento; consta de una estructura con 198 membranas de concreto que fueron utilizadas como cubiertas y un sistema de columnas en "V" con vigas invisibles. La estructura no tiene muros de cierre, lo cual permite aprovechar la brisa generada por el río Magdalena. Se terminó de construir en 1948. Aunque en la actualidad se encuentra deteriorada, se espera su restauración. Se encuentra localizada en la plaza de San Miguel.

Parque de Bolívar y Plaza del ferrocarril: Espacios urbanos que cuentan con una rica arquitectura vernácula y adaptación al medio tropical, en donde se encuentran espacios comerciales y artesanales, lugares de encuentro ciudadano y de turistas en busca de diversión.

Estadio Municipal: Estadio Luis Antonio Duque Peña.

Mirador El Arbolito: Ubicado en zona rural de Girardot, es un lugar ideal para entrar en contacto con la naturaleza y para observar la panorámica de Girardot y municipios aledaños. Para llegar allí hay que ir al estadio, luego seguir la antigua vía al municipio de Nariño, como sea preferible: bicicleta, a pie o en vehículo, subir 8 km aproximadamente y llegar a la finca El Arbolito. También hay una piscina para uso recreativo.

Mirador Alto de las Rosas: Ubicado en el barrio El Alto de Girardot, es un lugar ideal para entrar en contacto visual y para observar la panorámica de Girardot y municipio de Ricaurte, desde allí se divisa el Aeropuerto Santiago Vila.


Lugares de interés:

- Hotel unión
- Estación del Ferrocarril
- Plaza de mercado
- Estadio municipal
- Concejo Municipal
- Estación de policía

2.4-Demografía poblacional:

Nombre de los habitantes (gentilicio) del municipio de Girardot	Girardoteños	
Fecha	Valor actual	Ordenados por Región / País
Población	118.075 habitantes	26 / 60
Densidad de población del municipio de Girardot	734,6 hab./km ² (1 902,6 pop/sq mi)	

2.5-Lenguas o idiomas:

MUYSKA, MUISCA, MOSCA, CHIBCHA	
Hablado en	 Colombia
Región	Cundinamarca, Boyacá, Santander

2.6-Cobertura de los servicios públicos de acueducto, alcantarillado y aseo:

El municipio de Girardot cuenta con una cobertura del 100% en la prestación del servicio acueducto, alcantarillado y aseo con un total de 17.685 beneficiarios.

7. ESTUDIO DE HÁBITOS Y COMPORTAMIENTOS Y, CAPACIDAD Y DISPONIBILIDAD DE PAGO FRENTE A LOS SERVICIOS PÚBLICOS DE ACUEDUCTO, ALCANTARILLADO Y ASEO.

3.1-Hábitos y comportamientos:

En el municipio de Girardot Cundinamarca el prestador de servicios públicos de agua potable actualmente cuenta con 17.685 beneficiarios, ofrece la prestación del servicio a la comunidad de manera directa está destinado únicamente para uso doméstico y uso comercial, la prestación del servicio es muy buena ya que tiene una cobertura en el casco urbano del 100% de la población.

3.2-Capacidad y disponibilidad de pago:

Los usuarios de los servicios públicos de acueducto, alcantarillado y aseo cuentan con disponibilidad de pago de manera oportuna lo realizan de manera mensual a sus respectivos hogares llegan los recibos de pago, el pago se puede hacer en Davivienda, PSE, Banco de Occidente y Baloto, este pago se expide de acuerdo a la lectura del medidor. Pero hasta el momento el 98% de los usuarios mantienen un ritmo de pago oportuno.

Referencias:

<https://es.wikipedia.org/wiki/Chocont%C3%A1>
<https://www.girardot-cundinamarca.gov.co/Paginas/Inicio.aspx>
<file:///C:/Users/USUARIO/Downloads/PDM%20Girardot%202020-2023.pdf>

GUATAQUÍ- CUNDINAMARCA

Población



Rural:	1.263
Urbana:	1.105

COBERTURAS EN LA PRESTACIÓN DE SERVICIOS PÚBLICOS DOMICILIARIOS:

URBANO



RURAL



1. MAPEO DE ACTORES
<p>El municipio de Guataqui Cundinamarca Cuenta con Alcaldía Municipal, Personería, Juzgado Junta de Acción comunal, comité desarrollo social de los servicios públicos de (acueducto, alcantarillado, aseo, alumbrado público, energía eléctrica, gas natural gnc y GIP) del Municipio de Guataqui Cundinamarca.</p> <p>Concejo Municipal de Guataqui, Institución Educativa Departamental Nicolas de Federman, Centro de Salud Municipal.</p>
2. DESCRIPCIÓN SOCIO TERRITORIAL
<p>2.1-Reseña histórica el municipio:</p> <p>Se supone que antiguamente debió llamarse Guate y era una región de Panches. Era uno de los sitios por donde los indios cruzaban el magdalena. Durante el siglo XVI se fundan 98 localidades que perduraron en el tiempo y actualmente son municipios. Una de ellas fue Guataquí, no fue ciudad, como Mariquita, Tocaima u Honda. No se sabe con certeza qué día fue fundada, en primera instancia se dice que fue fundada el 6 de noviembre de 1956 por el Gobernador Pissa y Urreamendi, esta fecha ha sido bastante controvertida pues se le atribuye otra fecha de fundación, en abril de 1539, por José Botín y Protasio Solaques y Cupitos.</p> <p>Puede tomarse como principio de fundación del actual pueblo el auto del 6 de noviembre de 1656 del gobernador, Pissa y Urreamendi, que aseguró el asentamiento de los indios en este sitio. El 3 de agosto de 1671 era cura doctrinero fray Alonso de Ardenes. Guataquí significa en voz chibcha, Labranza del Cerro Largo.</p> <p>Guataquí fue el primer puerto del Alto Magdalena y aún de todo el río, pues allí embarcaron rumbo a España el 1 de junio de 1539 Jiménez de Quesada, Nicolás de Federmán y Sebastián de Belalcázar, llevando el mensaje del nuevo reino de granada, en dos champanes que fabricó el marino Juan de Albarracín: en uno iban los dos primeros y en el otro Belalcázar, quienes habían salido de Santafé el día 12 de mayo, según el Obispo Piedrahita. Algunos historiadores relatan que Gonzalo Jiménez de Quesada habitó en la población aledaña de Guataquisito, durante el periodo de construcción de los bergantines.</p> <p>Guataquí en el periodo colonial y hasta bien entrado el siglo XX, mantuvo una extensión considerable de territorio, a pesar de las decisiones políticas sobre distribución y ordenamiento territorial, como quiera que los municipios de Jerusalén, Nariño, Piedras (Tolima), Beltrán y Coello, pertenecieran en buena medida a su territorio ancestral antes y luego de la ocupación española.</p>
<p>2.2-Aspectos geográficos y de localización:</p> <p>El Municipio de Guataqui, Está delimitado geográficamente de la siguiente forma: El territorio tiene una superficie de 87 Km2, limitando al Norte con el municipio de Beltrán, al Sur con el municipio de Nariño, al Oriente con los municipios de Jerusalén y Tocaima, al Occidente con el río Grande de la Magdalena que lo separa del Departamento del Tolima. Su comunicación con pobladores de otros municipios es a través del río, con las veredas de Guataquisito y Barrialoza de los municipios de Piedras y Coello (Tolima) respectivamente; por carretera con los municipios de Beltrán, Nariño y Jerusalén. La vía Troncal del Magdalena cruza en su totalidad al municipio, así como a su casco urbano, facilitando el paso de turistas en sentido norte hacia ciudades como Mariquita y Honda y en sentido sur hacia ciudades como Girardot, Melgar y Espinal. Extensión total: 87 Km2</p> <p>Extensión área urbana: 11 Km2 Extensión área rural: 76 Km2 Altitud de la cabecera municipal (metros sobre el nivel del mar): 255 Temperatura media: 30-35° C Distancia de referencia: 176 Kilómetros</p>

Zona Urbana: con ubicación de ocho barrios: 1. Las quintas. 2. Santa bárbara. 3. El centro. 4. plazuela. 5. Américas. 6. Luis Carlos Galán Sarmiento. 7. Esperanza I. 8. Esperanza II.

Zona Rural: conformada por 9 Veredas: los escaños, apauta, la reforma, buscavida, Mendoza, porvenir, las islas, macanda y campo alegre.

2.3-Equipamientos:

- IE: Institución educativa departamental Nicolas de Federman
- Parroquia Santo Domingo de Guzmán
- Cerro de las tres cruces
- Mirador de la laguna

2.4-Demografía poblacional:

Según la información del censo DANE el municipio de Nariño cuenta con 2718 habitantes de los cuales 1424 son hombres y 1294 son mujeres.

2.5-Lenguas o idiomas:

Latin-Español

2.6-Cobertura de los servicios públicos de acueducto, alcantarillado y aseo:

ACUEDUCTO 100%

ALCANTARILLADO 94 %

ASEO 95%

3. ESTUDIO DE HÁBITOS Y COMPORTAMIENTOS Y, CAPACIDAD Y DISPONIBILIDAD DE PAGO FRENTE A LOS SERVICIOS PÚBLICOS DE ACUEDUCTO, ALCANTARILLADO Y ASEO.

3.1-Hábitos y comportamientos:

El 60% de los usuarios realizan el pago oportuno de los servicios de acueducto, alcantarillado y aseo.

3.2-Capacidad y disponibilidad de pago:




Cerca del 60% de los usuarios realizan el pago oportuno

Referencias:

Módulo de facturación Has oficina de servicios públicos Guataquí

➤ **JERUSALÉN CUNDINAMARCA**

NOMBRE MUNICIPIO:	JERUSALÉN CUNDINAMARCA
1. MAPEO DE ACTORES	
Institucional: Organigrama - Alcaldía de Jerusalén Cundinamarca (jerusalen-cundinamarca.gov.co)	
Organizaciones sociales	Comités de veedurías: -Modalidad familiar en unidad de servicio - USD de la vereda La Victoria. -Modalidad familiar en unidad de servicio - USD de la vereda Gallinazo. -Modalidad familiar en unidad de servicio - USD de la vereda El Hatillo
Organismos de control territorial	Alcaldía Municipal Personería Municipal Juzgado promiscuo municipal
Enfoques diferenciales	Asociación de Mujeres Rurales Semillas de Paz de Jerusalén Cundinamarca (ASOSEMILLAS)- Asociación de mujeres. Asociación Frutícola de Jerusalén (ASOFRUJER)- Asociación de mujeres y hombres.
Prestador	Oficina de servicios públicos
2. DESCRIPCIÓN SOCIO TERRITORIAL	
<p>2.1-Reseña histórica el municipio:</p> <p>El poblado se formó hacia 1865 en la antigua hacienda Casasviejas, que quedaba en la ruta que los conquistadores siguieron de Tocaima a Guataquí. Por ley del 12 de agosto de 1868 se erigió la aldea de Casasviejas en jurisdicción del Distrito de Guataquí, con la denominación de Jerusalén, y se definieron sus límites.</p> <p>Desde el año 2016, la Secretaría de las TIC (Tecnologías de la Información y las Comunicaciones) de Cundinamarca, la Corporación Autónoma Regional de Cundinamarca (CAR) y la alcaldía municipal empezaron a implementar políticas ecosostenibles y digitales, aprovechando características físicas como la abundante luz solar, los vientos y las precipitaciones, que permitieron la experimentación con nuevas tecnologías energéticas.</p> <p>Tomado de: Jerusalén (Cundinamarca) - Wikipedia, la enciclopedia libre</p>	
<p>2.2-Aspectos geográficos y de localización:</p> <p>Jerusalén es un municipio colombiano del departamento de Cundinamarca, ubicado en la Provincia del Alto Magdalena, a 130 km al suroccidente de Bogotá. Es conocido como el primer municipio ecosostenible y digital de Cundinamarca.</p> <p>Límites</p>	

<p>Noroeste: Beltrán Norte: Pulí Noreste: Quipile Anapoima y Apulo</p> <p>Oeste: Guataquí Este: Tocaima</p> <p>Suroeste: Guataquí Sur: Nariño y Tocaima Sureste: Tocaima</p>							
<p>2.3-Equipamientos:</p> <p>IED Jerusalén. Tomado de: <i>Colegios Jerusalén - Directorio y Guía de los Mejores Colegios Privados y Universidades.</i></p> <p>(s/f). Ofecfuturoscientificos.com. Recuperado el 21 de agosto de 2023, de</p> <p>http://www.ofecfuturoscientificos.com/colegios-jerusalén.html</p>							
<p>2.4-Demografía poblacional:</p> <p>Según el Censo Nacional de Población del 2023 proyectado por el DANE, Jerusalén cuenta con una población de 2.553 Habitantes con una densidad de 10,82 Hab / Km².</p> <p>Asimismo, la proporción entre hombres y mujeres es muy similar, teniendo una leve diferencia, aproximadamente 200 hombres más que mujeres.</p> <p>Con respecto a la pirámide poblacional puede observarse que la mayor concentración de la población se encuentra entre los 60 y 69 años, y entre los menores de 10 años. Esto da un indicio importante de que varios programas deben enfocarse en la niñez y adultos mayores.</p> <p>Por otro lado, la mayoría de la población se concentra en la zona rural con un 58,1%, mientras que, en el casco urbano está el 42%.</p> <p>Igualmente, la población étnica Jerusalén es muy baja, con un 0.31% de los habitantes.</p>							
<p>2.5-Lenguas o idiomas:</p> <table border="1" data-bbox="456 1180 1175 1381"> <tr> <td colspan="2">MUYSKA, MUISCA, MOSCA, CHIBCHA</td></tr> <tr> <td>Hablado en</td><td> Colombia</td></tr> <tr> <td>Región</td><td>Cundinamarca, Boyacá, Santander</td></tr> </table>		MUYSKA, MUISCA, MOSCA, CHIBCHA		Hablado en	 Colombia	Región	Cundinamarca , Boyacá , Santander
MUYSKA, MUISCA, MOSCA, CHIBCHA							
Hablado en	 Colombia						
Región	Cundinamarca , Boyacá , Santander						
<p>2.6-Cobertura de los servicios públicos de acueducto, alcantarillado y aseo:</p> <p>En cuanto, a cobertura de servicios públicos, el municipio de Jerusalén cuenta con una cobertura de acueducto del 64%, 35% de alcantarillado Y 45% de aseo para el año 2023, realizando un comparativo con el promedio de cobertura del departamento y el país, este se encuentra debajo del mismo.</p> <p>De acuerdo con lo que la administración municipal reporta en su informe de gestión 2022, la cobertura de los servicios de acueducto, alcantarillado y aseo se encuentran de la siguiente manera: Ilustración 9. Usuarios servicios públicos 2022 Fuente: informe de gestión Jerusalén 2022. Para el año 2022 el índice de calidad de agua apto para el consumo humano del municipio registró en 10 meses del año un nivel sin riesgo, uno en riesgo medio correspondiente al mes de febrero y en diciembre no se relacionaron resultados. El acueducto municipal cuenta con una extensión en redes de aproximadamente 8 kilómetros, de los cuales 5.5 kilómetros son de aducción y conducción y 2.5 de distribución al usuario final, la fuente hídrica provincial es “Quebrada el tabaco”, esta fuente de agua contiene altas cargas de sales de calcio y magnesio, lo que genera residuos que obstruyen las redes de aducción y conducción, frente a esto se deben hacer mantenimientos constantes. La planta de tratamiento de agua potable del casco urbano municipal cuenta con proceso de captación aducción, desarenador, conducción tratamiento tipo convencional (cámara de llegada y</p>							

aquietamiento, aforador parshall, sistema de coagulación, floculación, sedimentación, filtración, laboratorio y tanques de almacenamiento con capacidad de 301 m³ y redes de distribución de aproximadamente 2.5 kilómetros). Frente a esto la administración realiza mantenimientos preventivos de manera periódica a la planta de tratamiento del casco urbano. Para el servicio de aseo, se tiene un convenio interadministrativo con el municipio de Guataqui para realizar la recolección y transporte de los residuos ordinarios dos días a la semana. Para la disposición de residuos se cuenta con un otro contrato para llevar la basura al relleno sanitario parque ecológico praderas de magdalena. Para 2022 387 hogares contaban con el servicio de aseo. (pág. 81) La administración actualmente mantiene una serie de subsidios a las tarifas de los servicios, para los estratos 1,2 y 3. Para 2022 el número de hogares beneficiados fue: - 466 hogares beneficiados con servicio de acueducto - 348 hogares beneficiados con servicio de alcantarillado - 383 hogares beneficiados con servicio de aseo Con respecto a otros servicios públicos, de acuerdo con la información suministrada por el DNP, la cobertura de penetración banda ancha o acceso a internet se ubicó en el 2,0% como se muestra a continuación.

Como se observa a continuación, la penetración de banda ancha en comparación con el departamento y a nivel nacional se encuentra muy rezagada en esta materia. La cobertura de energía eléctrica rural se encuentra en el 96,7% que en comparación con el nivel nacional tiene un porcentaje significativamente superior

8. ESTUDIO DE HÁBITOS Y COMPORTAMIENTOS Y, CAPACIDAD Y DISPONIBILIDAD DE PAGO FRENTE A LOS SERVICIOS PÚBLICOS DE ACUEDUCTO, ALCANTARILLADO Y ASEO.

3.1-Hábitos y comportamientos:


3.2-Capacidad y disponibilidad de pago:

Referencias:

-*Colegios Jerusalem - Directorio y Guía de los Mejores Colegios Privados y Universidades*. (s/f). Ofecfuturosscientificos.com. Recuperado el 21 de agosto de 2023, de <http://www.ofecfuturosscientificos.com/colegios-jerusalen.html>

-*¿Quién es Miguel Solaque?* (s/f). Gov.co. Recuperado el 21 de agosto de 2023, de https://jerusalencundinamarca.micolombiadigital.gov.co/sites/jerusalencundinamarca/content/files/000618/30876_prog-rama-de--gobierno-jerusalen-miguel-solaque.pdf

LA MESA- CUNDINAMARCA



COBERTURAS EN LA PRESTACIÓN DE SERVICIOS PÚBLICOS DOMICILIARIOS:

URBANO



RURAL



1. MAPEO DE ACTORES	
ORGANIZACIONES SOCIALES	<ol style="list-style-type: none"> 1. ESE hospital la mesa 2. ASOJUNTAS urbana 3. control interno 4. INS. Educativa doima 5. Veedores vereda Anatoli acta 046 del 27/09/2022
ORGANISMOS DE CONTROL TERRITORIAL	<ol style="list-style-type: none"> 1. Alcaldía municipal de la mesa 2. Personería municipal 3. Notaría única de la mesa 4. Juzgado 001 civil del circuito de la mesa 5. Fiscalía seccional- fiscalía local 6. secretaría de educación, cultura y juventud 7. Secretaría de salud alcaldía la mesa 8. Subdirección de desarrollo urbano y ordenamiento territorial 9. Secretaría de hacienda pública
CORPORACIONES POLÍTICO ADMINISTRATIVAS	<ol style="list-style-type: none"> 1. Concejo municipal de la mesa
REPRESENTANTES DE LOS GREMIOS Y ACADEMIA	<ol style="list-style-type: none"> 1. Cootransvlla Ltda.
ENFOQUES DIFERENCIALES	<ol style="list-style-type: none"> 2. Asociación de mujeres rurales de la mesa Cundinamarca 3. Fundación Martha chacón 4. Concejo de juventud municipal
MEDIOS DE COMUNICACIÓN	<ol style="list-style-type: none"> 1. Cristalina Cundinamarca 2. Alcaldía municipal de la mesa 3. Periódico ecos del Tequendama
2. DESCRIPCIÓN SOCIO TERRITORIAL	
2.1-Reseña histórica el municipio: “Lo que hoy es La Mesa, data de su origen precolombino o aborígen en pleno dominio Panche; para entonces esta tierra era Doyma, y con base en la adjudicación de terrenos en la Colonia a Don Antonio Maxía aproximadamente en 1550, pasó	

a denominarse la Meseta de Maxía, y es a partir de 1556, con la entrada territorial del legendario Capitán [Español](#) Juan Díaz Jaramillo, este espacio geográfico pasa a denominarse el mesón o [plan](#) alto o meseta de Juan Díaz.

Gran parte del hoy territorio cundinamarqués estuvo dominado por los Muiscas, pero en el caso de una amplia zona del valle del Magdalena, desde el Peñón (Cundinamarca, parte occidental) hasta el Espinal (Tolima), tuvo dominación Panche. Se dice que dicha denominación se sustenta en que estos primitivos eran de baja estatura y un poco gordos o redonditos. De ahí, “panchos” para los españoles.

Los Panches de la hoy la Mesa y su centro principal en Tocaima eran conocidos como Doymas. Fueron conquistados por los españoles hacia 1537, bajo las espadas de los Capitanes Juan de San Martín y Juan de Céspedes en 1537.

Los Panches eran guerreros por naturaleza, ya que eran de origen Caribe, de ahí su belicosidad. Algunos investigadores aducen que llegaron a practicar el canibalismo. Eran diestros en el manejo de la macana, la flecha, la cerbatana y las lanzas, cuyas puntas eran impregnadas de un veneno mortal. Para su dominación los españoles tuvieron que aliarse con los muiscas. De los Panches se dice que fueron antropófagos.

La organización política y administrativa de los Panches se basaba en el cacicazgo, en donde había un jefe o cacique que dominaba sobre un espacio territorial, quien era acompañada por un Concejo de Ancianos llamado Acaymas, para que le acompañara en su gestión. El jefe Panche debía ser un reconocido guerrero”(1).

2.2-Aspectos geográficos y de localización:

“La Mesa es un municipio del departamento de Cundinamarca, ubicado en la Provincia del Tequendama a 54 km al suroeste de Bogotá, la capital colombiana. Es la capital de la Provincia del Tequendama, una de las 15 en que se encuentra dividido el Departamento de Cundinamarca. A La Mesa se puede llegar por la carretera que lleva a la población de Girardot a través de una ruta que pasa por Fontibón, Mosquera, La Mesa, Anapoima, Apulo y Tocaima. Tiene alrededor de 32000 habitantes, de los cuales unos 18000 habitan su casco urbano.

Límites del municipio:

Norte: con los municipios de Cachipay, Quiple y Zipacón

Sur: con los municipios de Anapoima y El Colegio

Oriente: con el municipio de Tena y Bojacá

Occidente: con los municipios de Quiple y Anapoima

Extensión total: 148 kilómetros cuadrados

Altitud de la cabecera municipal: 1200 metros sobre el nivel del mar

Temperatura promedio: 24°C

Distancia de referencia: 74 kilómetros desde Bogotá. (2) “

2.3-Equipamientos:


1. “Matadero municipal de la inspección de san Joaquín
2. Matadero municipal
3. Plaza de mercado de la mesa
4. Plaza de ferias” (3)

2.4-Demografía poblacional:


 Población Municipio de La Mesa
28,318

 Hombre
13,893

 Mujer
14,424

 Edad media Municipio de La Mesa
32

2.5-Lenguas o idiomas:

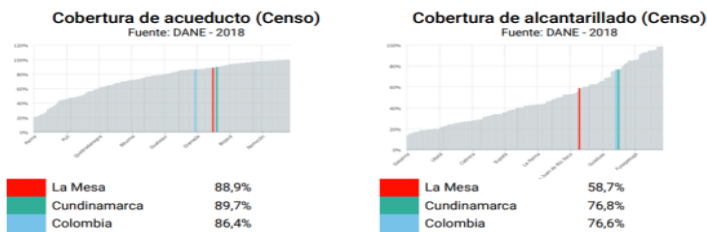
MUYSICA, MUISCA, MOSCA, CHIBCHA	
Hablado en	 Colombia
Región	Cundinamarca, Boyacá, Santander

2.6-Cobertura de los servicios públicos de acueducto, alcantarillado y aseo:

6.1.3 COBERTURA DE ACUEDUCTO Y ALCANTARILLADO

Según cifras del DANE, en términos del acueducto se presenta una cobertura del 88.9% y para el alcantarillado un 58.7 %. Estas cifras son explicadas en el *Grafico 5*.

GRÁFICO 5 Cobertura de acueducto y alcantarillado



Fuente: Tomado de 25386 – La Mesa, Cundinamarca.
(Sistema de Estadísticas Territoriales, 2022, p. 13).

3. ESTUDIO DE HÁBITOS Y COMPORTAMIENTOS Y, CAPACIDAD Y DISPONIBILIDAD DE PAGO FRENTE A LOS SERVICIOS PÚBLICOS DE ACUEDUCTO, ALCANTARILLADO Y ASEO.

3.1-Hábitos y comportamientos:

“En el municipio de la mesa la red de acueducto llega según la empresa REGIONAL AGUAS DEL TEQUENDAMA S.A. E.S.P. a 11782 familias, las cuales tienen de frecuencia el agua una vez a la semana 3510 familias, y 8272 familias la tienen dos días a la semana; ellos también manifiestan que a los 11782 hogares les llega el agua tratada con un tipo de tratamiento de clora y filtrada, en el análisis también se habla que estas familias se lavan las manos antes de preparar los alimentos; estos 11782 hogares también aplican tratamiento en sus aguas. 1250 se lavan las manos con solo agua y 10532 se las lavan con agua y jabón. (4)

3.2-Capacidad y disponibilidad de pago:

“Según la empresa REGIONAL AGUAS DEL TEQUENDAMA S.A. E.S.P. las 11782 familias son las principales beneficiarias del suministro de agua el cual reciben por la prestación de servicio del mismo.”

Referencias:

1. ese hospital la mesa: https://www.hospilamesa.gov.co/component/edocman/search-result?filter_tag=Acta%20de%20Conformaci%C3%B3n%20Asociaci%C3%B3n%20de%20Usuarios&Itemid=
2. dirección de agremiaciones: <https://www.lamesa-cundinamarca.gov.co/NuestraAlcaldia/Paginas/Directorio-de-Agremiaciones.aspx#gsc.tab=0>
3. comité municipal de auditoria: <https://www.lamesa-cundinamarca.gov.co/NuestraAlcaldia/DocumentosControlInterno/ACTA%20No.%202%20COMITE%20MUNICIPAL%20DE%20AUDITORIA.pdf>
4. empresa regional aguas del Tequendama: <https://aguasdeltequendama.com/>
5. alcaldía de la mesa: <https://www.lamesa-cundinamarca.gov.co/MiMunicipio/Paginas/Informacion-del-Municipio.aspx#gsc.tab=0>
6. personería: <https://www.lamesa-cundinamarca.gov.co/NuestraAlcaldia/Paginas/Personeria.aspx#gsc.tab=0>
7. Notaria única de la mesa : <https://notaria.in/unica-de-la-mesa>
8. Juzgado 001 civil del circuito de la mesa: <https://www.ramajudicial.gov.co/web/juzgado-civil-del-circuito-de-la-mesa>
9. Centro zonal la mesa: <https://www.icbf.gov.co/puntos-atencion/centro-zonal-la-mesa>
10. Fiscalía: <https://www.fiscalia.gov.co/colombia/wp-content/uploads/Salas-de-Recepci%C3%B3n-de-Denuncias.pdf>
11. Secretaria de educación, salud desarrollo social y hacienda: <https://www.lamesa-cundinamarca.gov.co/NuestraAlcaldia/Paginas/Directorio-de-Dependencias.aspx#gsc.tab=0>
12. Concejo : https://www.facebook.com/pi/Concejo-La-Mesa-Cundinamarca-100063620834207/?locale=es_LA
13. Cotransvilla: <https://www.cotransvilla.com/contactame/>
14. Asociación De Mujeres Rurales De La Mesa Cundinamarca: <https://empresite.eleconomistaamerica.co/ASOCIACION-MUJERES-RURALES-MESA-CUNDINAMARCA.html>
15. Instalación del Consejo Municipal de Juventud de La Mesa: <https://www.mesunos.org/actualidad/instalacion-del-consejo-municipal-de-juventud-de-la-mesa/>
16. Emisora cristalina : <https://onlineradiobox.com/co/cristalinaestereo/>
17. Periódico ecos del Tequendama: https://www.facebook.com/ecosdeltequendama/about?locale=es_LA
18. Prensa alcaldía de la mesa: <https://www.lamesa-cundinamarca.gov.co/NuestraAlcaldia/Paginas/Contratistas.aspx#gsc.tab=0>
19. Mesa Cundinamarca (2013), <https://textosylibros.blogspot.com/2013/02/la-mesa-cundinamarca-historia.html>
20. Alcaldía de la mesa, <https://www.lamesa-cundinamarca.gov.co/MiMunicipio/Paginas/Informacion-del-Municipio.aspx#gsc.tab=0>
21. Municipio de la mesa, Colombia estadísticas: <https://es.zhujiworld.com/co/1943364-la-mesa/>
22. ESTUDIO Y ANÁLISIS DEL SISTEMA DE DISTRIBUCIÓN Y CALIDAD DE AGUA POTABLE DEL CASCO URBANO DEL MUNICIPIO DE LA MESA, CUNDINAMARCA (2022), <http://repository.unipiloto.edu.co/bitstream/handle/20.500.12277/11776/ESTUDIO%20Y%20AN%C3%81LISIS%20DEL%20SISTEMA%20DE%20DISTRIBUCI%C3%93N%20Y%20CALIDAD%20DE%20AGUA%20POTABLE%20DEL%20CASCO%20URBANO%20DEL%20MUNICIPIO%20DE%20LA%20MESA,%20CUNDINAMARCA.pdf?sequence=1>
23. Empresa regional aguas del Tequendama S.A. E.S.P., <https://aguasdeltequendama.com/>

LA PALMA- CUNDINAMARCA

Población



Rural:	5.468
Urbana:	5.355

COBERTURAS EN LA PRESTACIÓN DE SERVICIOS PÚBLICOS DOMICILIARIOS:

URBANO



RURAL



1. MAPEO DE ACTORES

Organizaciones sociales	Junta de acción comunal del barrio el Boquerón Junta de acción comunal del barrio el Matadero Junta de acción comunal del barrio la Chamita Junta de acción comunal barrio Maria Auxiliadora Junta de acción comunal barrio San Juanito Víctimas de Quijano la palma Cundinamarca Cooperativa de productores de panela Cooesperanza
Organismos de control territorial	Alcaldía Municipal Personería Municipal
Corporaciones político administrativas	Concejo Municipal
Representantes de los gremios y academia	- Institución Educativa Departamental Minipi de Quijano - Institución Educativa Hortigal. - Institución Calixto Gaitan. - Colegio Superior Divina Providencia -Transportes Expreso Gómez Villa S.A.S. - Flota Rio Negro
Enfoques diferenciales	-Asociación agropecuaria de mujeres emprendedoras del municipio de la palma asolideres de las veredas de Alto Grande, Ático y Murca.
Medios de comunicación	-Emisora Comunitaria Ciber Stereo.
Líderes de la comunidad	Párroco Rodolfo Velásquez Escobar.
Contratista	N/A
Interventor	N/A
Prestador	Oficina de servicios públicos municipal.
Otro	

2. DESCRIPCIÓN SOCIO TERRITORIAL

2.1-Reseña histórica el municipio:

La Palma es un Municipio ubicado al noroccidente del Departamento de Cundinamarca, a 150 km de Bogotá. Este municipio, tiene 56 veredas, y en el casco urbano hay 20 barrios; limita al norte con el municipio de Yacopí, por el oriente con Topaipí y el Peñón, por el sur con Utica y La Peña, por el occidente con Caparrapí. Su clima oscila entre los 18 y 21 °C y se puede clasificar como clima templado húmedo. Debido a su situación geográfica su relieve es montañoso, topografía quebrada y enmarcada por la zona del río negro. El municipio es bañado por el río Murca y numerosas quebradas.

Según datos de la registraduría cuenta con 9918 habitantes de acuerdo con el último censo.

Respecto a las vías de comunicación, el municipio cuenta con vías carreteables que lo comunican con la ciudad de Bogotá, Yacopí, Caparrapí, Utica y la Peña; algunas de estas carreteras ya están pavimentadas y otras no y en épocas de invierno sufren numerosos derrumbes que algunas veces incomunican totalmente al municipio. Gran número de veredas se comunican con el casco urbano por vías carreteables. Los caminos veredales facilitan la comunicación de unas veredas con otras donde el medio de transporte más empleado, es el caballo o la mula.

La mayor parte de las tierras son minifundios cultivados principalmente con café y productos alimenticios de primera necesidad, como yuca, plátano, tomate, maíz, árboles frutales, etc. Otro renglón importante de la economía es la producción de caña de azúcar y la ganadería. La economía se basa en el comercio organizado por tiendas, almacenes, droguerías, restaurantes, compras de café; entre otros, donde se expenden los productos de la región y de la capital necesarios en la canasta familiar. Hay también comercio informal a través del cual se venden productos varios.

Los grupos ocupacionales que abarcan el mayor número de personas son agricultores, ganaderos, jornaleros, obreros, comerciantes, empleados públicos y privados.

De acuerdo con la información censal 2005 suministrada por el DANE, el municipio de La Palma cuenta con un total de 9.918 habitantes, 48.6% son mujeres y el 51.4% son hombres. Según la Base del SISBEN en La Palma hay 11092 habitantes en los cuales se encuentran distribuidos así: 5736 correspondiente al 52% de Hombres y 5358 correspondiente al 48% de las mujeres.

2.2-Aspectos geográficos y de localización:

La Palma está ubicado al nororiente de Bogotá, ciudad de la cual dista a 150 kilómetros, por carretera. Esta localidad se encuentra a 1.462 metros sobre el nivel del mar, y tiene una temperatura media de 21 grados centígrados. Tiene una extensión de 19.067,34 Hectáreas, distribuidas en la zona rural (en 19.001,08 Has) y zona urbana (66.26 Has).6

- **Cordilleras:**

- Cordillera Buenavista.
- Cordillera La Mesa.
- Cordillera Las Lunas.
- Cordillera Vainillas.

- **Ríos y cascadas:**

- Río Murca.
- Cascada del Caipal

Límites

La Palma está delimitada por los siguientes municipios:

Noroeste: [Caparrapí](#)

Norte: [Yacopí](#)

Noreste: [Topaipi](#)

Oeste: Caparrapí

Este: Límites entre los municipios de Topaipi y [El Peñón](#)

Suroeste: [Útica](#)

Sur: [La Peña](#)

Sureste: [El Peñón](#)

2.3-Equipamientos:

Instituciones culturales y deportivas


- Biblioteca Municipal: Carrera 4 A No. 4 - 45
- Secretaría de Educación y Cultura
- Palacio Municipal

Instituciones de educación

- Institucion Educativa Departamental Colegio Básico Postprimaria Rural El Hortigal - Vereda Hortigal
- Institucion Educativa Departamental Minipi De Quijano - Vereda Minipi De Quijano
- Colegio Departamental Calixto Gaitan - Calle 9 No. 2a-25
- Escuela Normal Superior Divina Providencia - Trans. 3 No 7 - 47
- Sede Jhon F Kennedy - Barrio Kennedy
- Escuela Rural Sarrapopa - Vereda Sarrapopa
- Escuela Rural Rionegro - Vereda Rionegro La Palma
- Escuela Rural Paz Paz - Vereda Paz Paz
- Escuela Rural Hinche Bajo - La Palma - Cundinamarca
- Escuela Rural La Hermosa - La Palma Cundinamarca
- Escuela Rural La Puente - Vereda La Puente
- Escuela Rural Alpujarra - Vereda Alpujarra La Palma Cundinamarca
- Escuela Rural Murca - Vereda Murca
- Escuela Rural Taucury - Vereda Taucury
- Escuela Rural El Potrero - Vereda El Potrero La Palma Cundinamarca
- Escuela Rural El Salitre - Vereda El Salitre
- Escuela Rural Hinche Alto - Vda. Hortigal
- Escuela Rural Supane - Vereda Supane
- Escuela Rural Zumbe - Vereda Zumbe
- Escuela Rural La Enfadosa - Vereda La Enfadosa
- Escuela Rural Alto De Izacar - Vereda Alto De Izacar
- Escuela Rural Castillo - Vereda Castillo
- Escuela Rural La Cañada - Vereda La Cañada
- Escuela Rural Naranjal - Vereda Naranjal
- Escuela Rural Sabaneta - Vereda Sabaneta
- Escuela Rural La Laguna - Vereda La Laguna
- Escuela Rural Loma De Enmedio - Vereda Loma De Enmedio
- Escuela Rural Las Vueltas - Vereda Las Vueltas
- Escuela Rural Hoya De Tudela - Vereda La Hoya De Tudela
- Escuela Rural Isama - Vereda Isama
- Escuela Rural La Aguada - Vereda La Aguada
- Escuela Rural Alto De Salinas - Vereda Alto De Salinas
- Escuela Rural Cantagallo - Vereda Cantagallo
- Escuela Rural El Hato - Vereda El Hato
- Escuela Rural El Ejido - Vereda El Ejido
- Escuela Rural El Boquerón - Vereda El Boquerón
- Escuela Rural Marcha - Vereda Marcha
- Escuela Rural Minasal - Vereda Minasal
- Escuela Rural Minipi De Trianas - Vereda Minipi De Trianas
- Escuela Rural Minipi De Vanegas - Vereda Minipi De Vanegas

Instituciones de salud: ESE Hospital San Jose de La Palma: Carrera 5 # 1 - 08.

Empresas de transporte: Transportes Gomez Villa S.A.S y Rionegro: Calle 6 n.º 4 – 10.



Empresas de correos y mensajería: Servientrega S.A.: Calle 5 n.º 4 - 8.

Lugares turísticos:

Por sus recursos eco turísticos, La Palma ofrece todo tipo de escenarios naturales, posibilitando allí la visita de turistas. Cuenta con sitios de gran interés como el Parque Principal Gilberto Bustos Álvarez, Parroquia Nuestra Señora de la Asunción, Capilla de Santa Bárbara, Balneario Murca, Cerro de La India Dormida y la ruta de las aguas que permite disfrutar de sitios de gran interés como saltos, cascadas, piscinas y pozos naturales.


Lugares de interés:

- Iglesia de Nuestra Señora de la Asunción.
- Alto de la Cruz.
- Río Murca.
- Puente de oro.
- Cueva de los Indios.
- Parque principal.
- La Cuenchar: finca típica de cultivos.
- Vereda La Huerta: lugar de siembras, principalmente de maíz y caña.
- Vereda El Portachuelo-La Hoya.
- Barandillas.
- Capilla y Catedral de Santa Bárbara.
- Cordillera Buenavista.
- Cordillera La Mesa.
- Cordillera Las Lunas.
- Cordillera Vainillas.
- La Hoya de Tudela.

2.4-Demografía poblacional:

Nombre de los habitantes (gentilicio) del municipio de Chocontá	Palmero	
Fecha	Valor actual	Ordenados por Región / País
Población	9 396 habitantes	82 / 649
Densidad de población del municipio de Chocontá	49,2 hab./km²	

2.5-Lenguas o idiomas:

MUYSICA, MUISCA, MOSCA, CHIBCHA	
Hablado en	 Colombia
Región	Cundinamarca, Boyacá, Santander

2.6-Cobertura de los servicios públicos de acueducto, alcantarillado y aseo:

En el municipio de La Palma, la alcaldía municipal mediante la Oficina de Obras Públicas, Vivienda y Servicios Públicos es el prestador directo de los servicios públicos de Acueducto, Alcantarillado y Aseo, manteniendo un área de cobertura en todo el casco urbano municipal.

3. ESTUDIO DE HÁBITOS Y COMPORTAMIENTOS Y, CAPACIDAD Y DISPONIBILIDAD DE PAGO FRENTE A LOS SERVICIOS PÚBLICOS DE ACUEDUCTO, ALCANTARILLADO Y ASEO.

3.1-Hábitos y comportamientos:

El municipio realiza las actividades de captación, aducción, tratamiento y distribución de agua potable en las viviendas del casco urbano, manteniendo una cobertura del 100% de las viviendas las cuales se dividen en cuatro sectores que se bombean por horarios, esto para que el suministro se realice hasta las partes más altas del municipio. El agua se trata mediante procesos de floculación, sedimentación, filtrado, existen particularidades a resaltar en el uso del agua por una parte de los hogares que reciben servicio de acueducto, pero usan agua de pozos y aljibes para el consumo propio y la preparación de sus alimentos.

Respecto al uso del agua para actividades no domésticas (agricultura, ganadería, piscicultura) es debido precisar que en el casco urbano municipal no se observan dichas actividades, por lo que el servicio se limita únicamente a realizar el suministro de agua tratada para el consumo y actividades domésticas del casco urbano municipal.

Frente al manejo y el tratamiento de las aguas residuales producidas, estas descargan en siete puntos de vertimientos debidamente identificados por el Plan de Saneamiento y Manejo de Vertimientos PSMV del municipio, actualmente no se cuenta con PTAR ni con Plan Maestro de alcantarillado, por lo que a la fecha no es posible realizar algún tipo de tratamiento.

Respecto a la calidad del agua, es debido mencionar que el acueducto municipal emplea procesos de coagulación, sedimentación, filtrado y desinfección en las Plantas de Tratamiento de Agua Potable, así mismo, se realizan actividades de mantenimiento y operación en todas sus unidades, no obstante, la antigüedad de las redes de acueducto proporciona un factor de riesgo para la calidad del agua suministrada, del mismo modo, la presencia de metales pesados de forma natural en el agua, como el cadmio y el níquel (que se encuentran en los suelos de nuestra región y afectan la calidad del agua) que no se pueden eliminar con los procesos actuales de potabilización, representan potenciales amenazas a la calidad del agua, la cual se mantiene aún tras la susceptibilidad ya mencionada.

3.2-Capacidad y disponibilidad de pago:


No hay datos

Referencias:

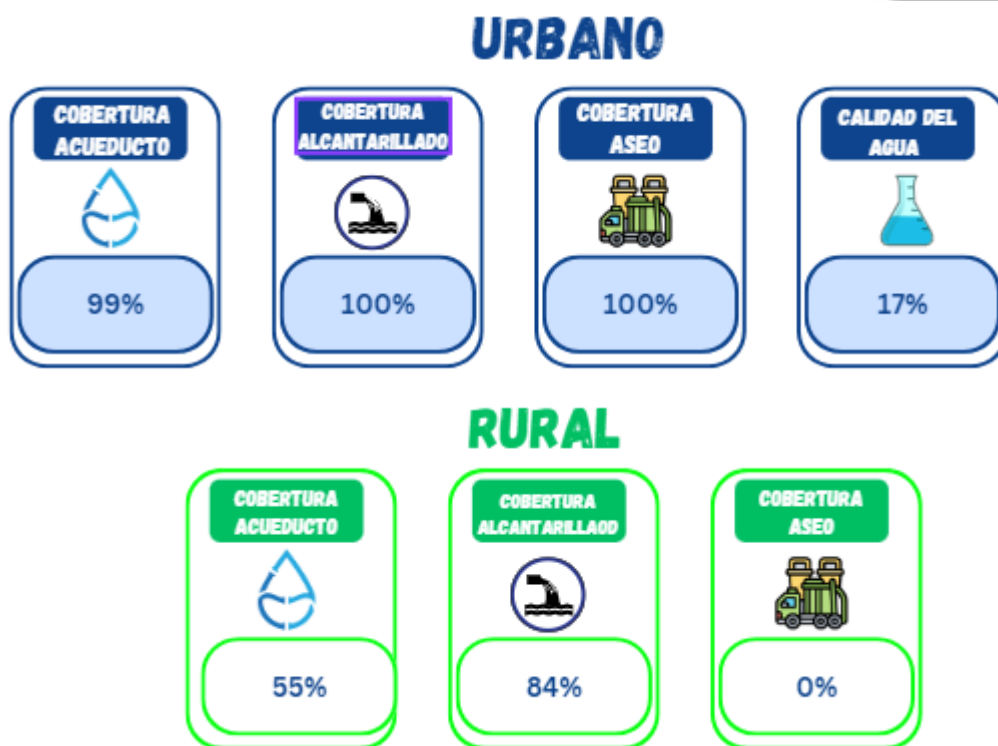
<https://es.wikipedia.org/wiki/Chocont%C3%A1>

<https://www.municipio.com.co/municipio-lapalma.html>

MACHETÁ- CUNDINAMARCA



COBERTURAS EN LA PRESTACIÓN DE SERVICIOS PÚBLICOS DOMICILIARIOS:



1. MAPEO DE ACTORES	
Organizaciones sociales:	-Junta de acción comunal urbana - Clubes defensores del Agua
Organismos de control territorial:	-Alcaldía Municipal -Personería Municipal - Notaria único del circuito Macheta - Centro de salud - Secretaria de desarrollo social
Corporaciones político administrativas:	-Consejo Municipal
Representantes de los gremios y academia:	-Institución Educativa Departamental Rural Casadillas -Institución Educativa Departamental Juan José Neira -UMATA -Transportes Macheta S.A.
Medios de comunicación:	-Emisora comunitaria Macheta Stereo.
Líderes de la comunidad:	-Alcalde Municipal Julio Solano Cárdenas Pinzón -Párroco Luis Agustín Jiménez Urbina
Prestador:	-Oficina de servicios públicos municipal.
2. DESCRIPCIÓN SOCIO TERRITORIAL	
<p>2.1-Reseña histórica el municipio:</p> <p>Machetá es un municipio colombiano del departamento de Cundinamarca ubicado en la provincia de Almeidas, a 101 km al noreste de Bogotá. El municipio es conocido como la Puerta de Oro del Valle de Tenza. La extensión total del municipio es de 225 km². Se encuentra a una altitud media de 2.094 m s. n. m., con una temperatura media anual de 17.8 °C,4 y una población de 6.663 habitantes.</p> <p>Año de Fundación: 1593, Provincia de: Almeidas, Altitud: 2094, Temperatura: 17°, Distancia a Bogotá: 101 (km), Número de Habitantes: 8420, Día de Mercado: Lunes y Viernes.</p> <p>Machetá deriva del muysc cubun (idioma muisca), y traduce «vuestra honrosa labranza», según el diccionario de Joaquín Acosta Ortegón. La palabra está formada por los vocablos muisca ma, que es un prefijo de segunda persona que en este caso significa «vuestra»,5 chie, que significa «honra»,6 y ta, que significa «labranza», «huerta» o «sementera».</p> <p>En la época precolombina, los muisca tenían caseríos en las actuales veredas de Lotavita, Mulatá y Casadillas, y estaban organizados en tres familias principales: Gacha, Bulansuque y Boylaca. Se tiene noticia de un utatiba (gobernante local) de Machetá llamado Tuarquirá, que era tributario de Guatavita.8 Los habitantes de la provincia de Hunza solían entrar al Zipazgo por el Boquerón de Machetá.</p>	
<p>2.2-Aspectos geográficos y de localización:</p> <p>El municipio de Machetá es conocido como la Puerta de Oro del Valle de Tenza, debido a que en esta comarca se inicia la formación del Valle de Tenza, formado por los municipios de Machetá, Manta y Tibirita en Cundinamarca, y en Boyacá los municipios de Chivor, Garagoa, Guateque, Guayatá, La Capilla, Macanal, Pachavita, Santa María, Somondoco, Sutatenza y Tenza.</p>	
<p>Límites</p> <div style="display: flex; justify-content: space-between; align-items: flex-start;"> <div style="text-align: center;"> <p>Noroeste: Chocontá</p> <p>Oeste: Chocontá</p> </div> <div style="text-align: center;"> <p>Norte: Chocontá</p> </div> <div style="text-align: center;"> <p>Noreste: Tibirita (Río Machetá Ruta Nacional 56)</p> <p>Este: Manta</p> </div> </div>	

Suroeste: [Sesquilé](#)
(Páramo de Guantafur)

Sur: Límites
entre [Guatavita](#) y [Gachetá](#)
(Páramo de Guantafur)

Sureste: Gachetá

Organización territorial

El área urbana del municipio tiene una extensión de 5,35 km², mientras que el área rural, integrada por 23 veredas, tiene una extensión de 224 km². 16 Las veredas que integran el área rural son las siguientes: Agua Blanca, Belén, Casadillas Alto, Casadillas Bajo, Gazuca Alto, Gazuca Bajo, Guina Alto, Guina Bajo, Llano Largo, Lotavita, Mulatá Alto, Mulatá Bajo, Quebrada Honda, Resgualdo Alto, Resgualdo Bajo, San Bernabé, San Isidro Alto, San Isidro Bajo, San José, Santa Librada, San Luis, San Martín, Solana.

2.3-Equipamientos:

Lugares de interés:

- Iglesia de Nuestra Señora de La Candelaria: La construcción de la actual iglesia comenzó en 1911 y fue terminada el 31 de octubre de 1950.
- Laguna del Cerro.
- Palacio Municipal.
- Piedra pintada de La Fragua: Una de las pocas y excepcionales muestras de pictografía en blanco de la región.
- La Piedra Escrita.
- Plaza de mercado.


Instituciones educativas:

- Macheta cuenta 23 centros educativos rurales dirigidos por el Director de Núcleo Educativo.
- La Institución Educativa Departamental Juan José Neira ofrece los niveles de preescolar, básica primaria, secundaria y media técnica con énfasis en cárnicos y lácteos.
- El Colegio CAFAM tiene los niveles de primaria, bachillerato académico nocturno y un sistema de aprendizaje tutorial SAT (solo los días sábados).
 - La Escuela Familiar Agropecuaria (EFA), es una institución privada con grados de 6° a 11°, pero con el método de la alternancia.
 - En el área urbana también hay un jardín infantil privado, y en el sector urbano y rural hay cinco hogares del Instituto Colombiano de Bienestar Familiar (ICBF).

2.4-Demografía poblacional:

Nombre de los habitantes (gentilicio) del municipio de Machetá	No disponible	
Fecha	Valor actual	Ordenados por Región / País
Población	6 663 habitantes	99 / 795
Densidad de población del municipio de Machetá	29,7 hab./km ² (77,0 pop/sq mi)	

2.5-Lenguas o idiomas:

MUYSKA, MUISCA, MOSCA, CHIBCHA	
Hablado en	 Colombia
Región	Cundinamarca, Boyacá, Santander

2.6-Cobertura de los servicios públicos de acueducto, alcantarillado y aseo:

El municipio de Macheta cuenta con una gran cobertura de los servicios públicos domiciliarios necesarios para garantizar el cubrimiento de las necesidades básicas de sus habitantes y así garantizar la mejora en la calidad de vida de, se prestan servicios con eficiencia para que la población no se vea afectada en la actualidad se cuenta con un total de 825 usuarios beneficiados de los servicios en el casco urbano, contando con una cobertura del 100% de la población del casco urbano.

3. ESTUDIO DE HÁBITOS Y COMPORTAMIENTOS Y, CAPACIDAD Y DISPONIBILIDAD DE PAGO FRENTE A LOS SERVICIOS PÚBLICOS DE ACUEDUCTO, ALCANTARILLADO Y ASEO.

3.1-Hábitos y comportamientos:

En el Municipio de macheta se presentan varios inconvenientes con el cuidado y uso del agua ya que la utilizan para lavado de vehículos, en algunas casas no cuentan con el tanque de almacenamiento a pesar de ser un requisito que se tiene desde la oficina de servicios públicos y de manera frecuente se reitera el compromiso con los ciudadanos para cumplir con lo establecido desde la administración municipal, por parte de la oficina de servicios públicos se realizan visitas periódicamente a las viviendas del área urbana para verificar el buen uso del servicio, pero desafortunadamente la gente malgasta el agua, a nivel general el servicio se garantiza y nunca se presentan interrupciones por más de una hora, cuando se debe hacer algun arreglo por fallas en el servicio especialmente por limpieza y desinfección de la planta y de la tubería se avisa por la emisora del municipio y se hace perifoneo con el fin de que las familias se puedan abastecer con anticipación, se cuenta con recursos hídricos suficientes para abastecer la planta de tratamiento de agua potable la cual cuenta con una capacidad de 5 a 7 litros, actualmente debido a la alta capacidad de beneficiaros los cuales han aumentado se estan metiendo 10 litros de agua a la planta con el fin de garantizar el abastecimiento de toda la población, la planta lleva 50 años de funcionamiento y ya se requiere que se haga una ampliación para garantizar el abastecimiento a toda la población, todas las viviendas cuentan con medidor lo cual permite emitir la facturación de acuerdo a lo arrojado en la lectura del medidor.


3.2-Capacidad y disponibilidad de pago:

La población en general hasta el momento cuenta con una buena aceptación y responsabilidad en el pago de las facturas del servicio la cual se cobra de acuerdo al consumo mensual en cada vivienda, se tiene un máximo de consumo de 30 metros de agua por mes, pero la facturación se realiza de manera bimensual, algunos usuarios pasan directamente hasta la oficina a reclamar el recibo y efectuar el pago, a otros usuarios se les hace la entrega puerta a puerta con el fin de garantizar que todos puedan realizar el pago de este servicio de manera oportuna de igual manera pasa lo mismo con los demás servicios como gas y luz.

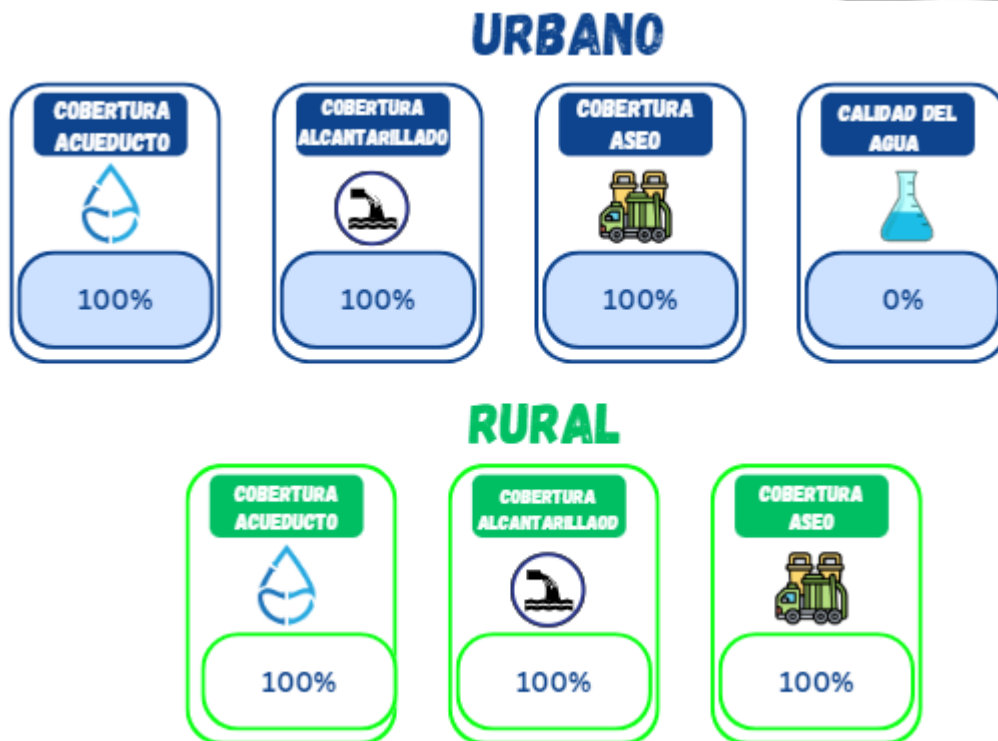
Referencias:

<https://es.wikipedia.org/wiki/Machet%C3%A1>
<https://www.municipio.com.co/municipio-macheta.html>

MADRID – CUNDINAMARCA



COBERTURAS EN LA PRESTACIÓN DE SERVICIOS PÚBLICOS DOMICILIARIOS:



1. MAPEO DE ACTORES

Organizaciones sociales	Comité de estratificación.
Organismos de control territorial	Alcaldía Municipal. Personería Municipal. Notaría. Juzgado. ICBF.
Corporaciones político-administrativas	Concejo Municipal. Concejo Municipal de cultura. Consejo Territorial de planeación.
Enfoques diferenciales	
Medios de comunicación	Cundinamarca Estéreo (96.4 FM) Oasis Estéreo (88.3 FM)
Prestador	EAAAM

2. DESCRIPCIÓN SOCIO TERRITORIAL

2.1-Reseña histórica el municipio:

En la actual Madrid, existió un [cacicazgo](#) llamado *Tybaitatá*, que significa *Labranza del capitán que está a mano* y era dependiente del Zipa de Bogotá (Muyqyta), ubicado en el municipio actual de [Funza](#). El cacicazgo Tybaitatá era una importante estructura social y política en la región y desempeñó un papel significativo en la organización y el desarrollo de la sociedad de la época. Se pueden imaginar las tierras fértiles y las [aldeas](#) prosperas que florecieron bajo su liderazgo y protección.

Toponimia:

El nombre de *Madrid*, en honor y memoria de [Pedro Fernández Madrid](#)⁶ (Político, escritor y Educador Colombiano), fue dado en reconocimiento a este personaje ilustre nacido en [La Habana, Cuba](#), que vivió sus últimos años en el municipio, entonces conocido como *Serrezuela*. Tras su fallecimiento el [7 de febrero de 1875](#), la población solicitó cambiar el nombre a la [Asamblea de Cundinamarca](#), con ley 14 del 17 de noviembre de 1875.

2.2-Aspectos geográficos y de localización:

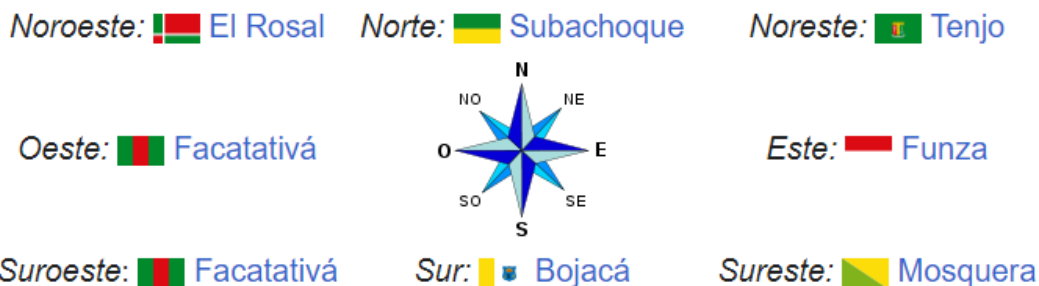
Con una extensión de 120.5 km² ⁴, se encuentra situado en la [Provincia de Sabana Occidente](#), a 21 km de [Bogotá](#), y forma parte de la [Área Metropolitana de Bogotá](#). Su relieve montañoso alcanza entre 2.400 y 3.250 metros sobre el nivel del mar, lo que la convierte en la megalópolis más alta del mundo.

El Cerro Tibaytatá es una parte importante de la geografía de Madrid, con una altura que varía entre 2.550 y 2.750 metros sobre el nivel del mar. Este cerro es un refugio para una gran biodiversidad de aves, insectos y plantas, y se encuentra al sureste del municipio.

Al norte de Madrid se encuentra el Valle del Abra, otra zona montañosa que también es parte de su geografía.

El río Subachoque atraviesa Madrid, y desde hace varias décadas ha tenido un alto nivel de contaminación.

Limites:



2.3-Equipamientos:

Instituciones culturales y deportivas:

- Instituto Municipal Para El Deporte y La Recreación De Madrid.

Carrera 7 # 8 45 Coliseo Cubierto.

- Sede Secretaría de Educación y Cultura. Calle 6A # 9-27.

Instituciones educativas

- IED Serrezuela de Madrid. Cra. 4 #3 – 3}50

- IED María teresa Ortiz Nueva. 1-222, Cra. 20 #1-8

-IED TIBAITATA. CARRERA 6 #15-99

-IED San Patricio Puente de piedra. CARRERA 6 #15-99

-IED Tecnológico de Madrid. CARRERA 22 # 4 - 44 SUR B/SOCIEGO

Privados:

-Colegio Manos Creativas. CARRERA 2 # 15-103 B/LA ESPERANZA

-Colegio Parroquial Mi Sagrada Familia. CARRERA 21 # 2-66 B/SOCIEGO

-Colegio Campestre de la Sabana. DIAGONAL 2 # 3-69 ESTE SECTOR PABLO VI VEREDA PUENTE DE PIEDRA

- Lugares de interés:

Parque Principal: El corazón del municipio, este parque es un punto de encuentro para los habitantes y los turistas. Está rodeado de árboles, bancos y una fuente central, brindando un ambiente relajante y agradable.

Plaza de Mercado: Si deseas experimentar la auténtica vida local, visita la Plaza de Mercado de Madrid. Aquí encontrarás una variedad de productos frescos, desde alimentos hasta artesanías, y tendrás la oportunidad de interactuar con los lugareños.

Iglesia de San Andrés Apóstol: Esta iglesia histórica es un hito importante en Madrid. Su arquitectura colonial y sus detalles artísticos la convierten en un sitio de interés cultural y religioso.

-Instituciones Salud:

-Hospital de Madrid: Es el principal hospital de la zona y proporciona una amplia gama de servicios médicos, desde atención de emergencia hasta cirugías programadas y atención ambulatoria.

-Centro Médico San Rafael: Un centro médico que ofrece servicios de consulta médica, exámenes y tratamientos especializados.

-Clínica de La Sabana: Aunque no está en Madrid propiamente dicho, esta clínica se encuentra en la vecina localidad de Facatativá y podría ser una opción cercana para servicios médicos.

-IPS de la Sabana: Una Institución Prestadora de Servicios de Salud que puede ofrecer servicios médicos generales y especializados.

-Centro Médico Los Héroes: Este centro médico podría ofrecer una variedad de servicios médicos y atención a la comunidad local.

-Centro Médico Santa Teresa: Otro centro médico que podría brindar servicios médicos básicos y especializados.

-Lugares turísticos:

Museo de la Sal: Madrid es conocido por su historia relacionada con la industria de la sal. El Museo de la Sal ofrece una mirada en profundidad a esta historia, con exhibiciones que cuentan la historia de la explotación de sal en la región y su importancia cultural y económica.

Cascada La Chorrera: Aunque no está en el centro del municipio, es un lugar cercano y popular entre los amantes de la naturaleza. La Cascada La Chorrera es una hermosa caída de agua rodeada de vegetación exuberante, ideal para practicar senderismo y disfrutar de la belleza natural.

Cerro de Guadalupe: Para aquellos que disfrutan de las caminatas y las vistas panorámicas, el Cerro de Guadalupe ofrece una excelente opción. Desde la cima, se puede disfrutar de una vista panorámica de Madrid y sus alrededores.


Parque Ecológico La Florida: A las afueras de Madrid, este parque ecológico es perfecto para los amantes de la naturaleza. Ofrece senderos para caminatas, áreas de picnic y la oportunidad de observar la fauna y flora local.

2.4-Demografía poblacional:

Tiene una población de 150.374 habitantes (Octavo municipio más poblado de Cundinamarca), con una densidad poblacional de 927,72 hab/km². La tasa de crecimiento de la población es del 5.6%, generada por la [presión demográfica](#) del Distrito Capital de [Bogotá](#) al ser considerado Madrid una ciudad *Dormitorio*, presenta una gran diversidad de población.

Tomado de: «[DANE \(2019\). Censo Nacional de Población y Vivienda - CNPV 2018, proyección a 2022.](#)». Colombia Medica: 11-12. 1 de mayo de 2019. [ISSN 1657-9534](#). [doi:10.25100/cm.v50i1.4335](#). Consultado el 8 de agosto de 2022.

2.5-Lenguas o idiomas:

MUYSCA, MUISCA, MOSCA, CHIBCHA	
Hablado en	 Colombia
Región	Cundinamarca , Boyacá , Santander

2.6-Cobertura de los servicios públicos de acueducto, alcantarillado y aseo:

100% en la cobertura de acueducto, alcantarillado y aseo

3. ESTUDIO DE HÁBITOS Y COMPORTAMIENTOS Y, CAPACIDAD Y DISPONIBILIDAD DE PAGO FRENTE A LOS SERVICIOS PÚBLICOS DE ACUEDUCTO, ALCANTARILLADO Y ASEO.

3.1-Hábitos y comportamientos:


3.2-Capacidad y disponibilidad de pago:

Referencias:

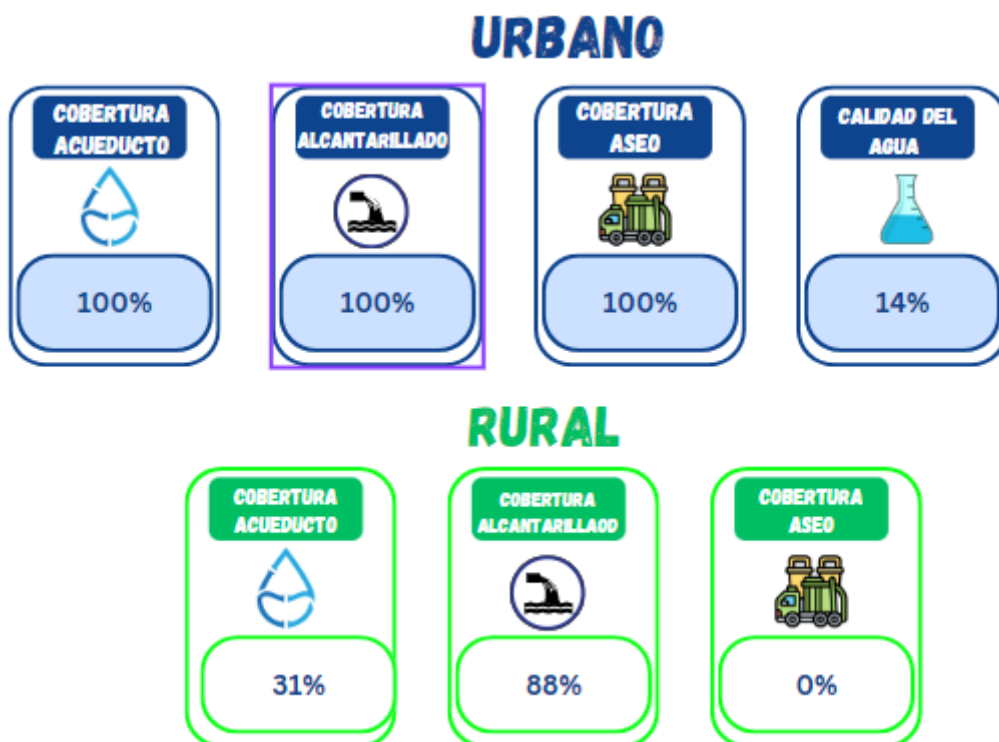
- *Alcaldía de Madrid.* (s/f). Gov.co. Recuperado el 20 de agosto de 2023, de <https://www.madrid-cundinamarca.gov.co/>
- *Alcaldía de Madrid.* (s/f). Gov.co. Recuperado el 20 de agosto de 2023, de <https://www.madrid-cundinamarca.gov.co/>



NARIÑO CUNDINAMARCA



COBERTURAS EN LA PRESTACIÓN DE SERVICIOS PÚBLICOS DOMICILIARIOS:



1. MAPEO DE ACTORES
<p>El municipio de Nariño Cundinamarca Cuenta con Alcaldía Municipal, Personería, Juzgado Junta de Acción comunal, comité desarrollo social de los servicios públicos de (acueducto, alcantarillado, aseo, alumbrado público, energía eléctrica, gas natural gnc y GIP) del Municipio de Nariño Cundinamarca.</p> <p>Concejo Municipal de Nariño, Institución Educativa Departamental Antonio Nariño el cual cuenta con tres (3) sedes de primaria, Centro de Salud Municipal.</p>
2. DESCRIPCIÓN SOCIO TERRITORIAL
<p>2.1-Reseña histórica el municipio:</p> <p>El pueblo de Nariño se fundó a orillas del río Magdalena, parte de la hacienda “Remolinos”, por pescadores y cultivadores de tabaco. Pero su permanencia allí debe ir mucho más atrás, pues la época de la Conquista este lugar estaba en uno de los caminos a Guataquí.</p> <p>Puerto Nariño</p> <p>Su comienzo fue de simple aldea de pescadores. A finales del siglo XVIII, y más aún a principios del siguiente cuando se intensifico el cultivo y laboreo del tabaco, los pescadores se dedicaron más a esta industria, llegando entonces muchas gentes de otras regiones.</p> <p>En 1833 ya se tenía el proyecto de convertirlo en distrito Parroquial, pues por escritura de 13 de julio de este año de la Notaria única de Tocaima, Salvador, Floriano, y Mariano Cortes y Juan Andrés Cabezas, propietarios de los terrenos que abrace ocho cuadras en cuadro, para que pueda levantarse sobre el la Parroquia que se desea” este acto consolidó su existencia al dársele el área de población, y podría tomarse este año de 1833 por el de fundación del pueblo, sin tener en cuenta su anterior vida aldeana.</p> <p>Origen de la creación de la Parroquia de Nariño y de la formación o fundación del poblado como consecuencia de aquella, pues no consta que hubiese caserío, fue la disputa entre los curas y alcaldes de Guataquí y Coello por el cobro de diezmos y tributos en el sitio Remolino, que, aunque este de esta banda oriental del río Magdalena, era de la jurisdicción de Coello. Y quien propuso la creación de la nueva parroquia en el sitio de la quebrada de Remolino fue el vecino de Coello Don Domingo Chacón en carta de 19 de octubre de 1831.</p>
<p>2.2-Aspectos geográficos y de localización:</p> <p>El Municipio de Nariño, está localizado al extremo del occidente del departamento de Cundinamarca, separando el departamento del Tolima por medio del río Magdalena; pertenece a la provincia del alto Magdalena, su cabecera está situada a los 4° 24' de latitud norte y 74° 50' de longitud oeste de Greenwich. Se encuentra a 149 Km. de Bogotá y a 23 Km. de Girardot, la capital provincial y segunda ciudad del departamento después de la capital del país.</p> <p>La ordenanza 036 de 1945 estableció los límites del municipio de Nariño con los demás municipios limítrofes del departamento de Cundinamarca; adicionalmente los decretos 441 de 1950 y 1510 de 1951 hacen claridad sobre los linderos con el municipio de Tocaima.</p> <p>NORTE: Guataquí SUR: Girardot ORIENTE: Departamento del Tolima (río Magdalena) OCCIDENTE: Jerusalén, Tocaima y Girardot</p>

<p>La extensión total del municipio de Nariño comprende la extensión Urbana equivalente al 3,70%, una extensión Rural equivalente al 96.30%, lo que corresponde a una extensión total de 56,675 km equivalente al 100% del área total del municipio de Nariño - Cundinamarca.</p> <p>Zona Urbana: con ubicación de siete barrios: 1. Inmaculada. 2. El portal. 3. Santa Lucia. 4. El carmen. 5. Divino Niño. 6. San Miguel. 7. Fatima.</p> <p>Zona Rural: conformada por 9 Veredas:</p>	
<p>2.3-Equipamientos:</p> <ul style="list-style-type: none"> • IE: Institución educativa departamental Antonio Nariño cuenta con tres (3) sedes de primaria. • Parroquia San Cayetano • Fuente Hídrica los Mangos 	
<p>2.4-Demografía poblacional:</p> <p>Según la información del censo DANE el municipio de Nariño cuenta con 2718 habitantes de los cuales 1424 son hombres y 1294 son mujeres.</p>	
<p>2.5-Lenguas o idiomas:</p> <p>Latin-Español</p>	
<p>2.6-Cobertura de los servicios públicos de acueducto, alcantarillado y aseo:</p> <p>ACUEDUCTO 100% ALCANTARILLADO 94 % ASEO 95%</p>	
<p>3. ESTUDIO DE HáBITOS Y COMPORTAMIENTOS Y, CAPACIDAD Y DISPONIBILIDAD DE PAGO FRENTE A LOS SERVICIOS PÚBLICOS DE ACUEDUCTO, ALCANTARILLADO Y ASE.</p>	
<p>3.1-Hábitos y comportamientos:</p> <p>El 50% de los usuarios realizan el pago oportuno de los servicios de acueducto, alcantarillado y aseo.</p>	
<p>3.2-Capacidad y disponibilidad de pago:</p> <p>Cerca del 50% de los usuarios realizan el pago oportuno</p>	
<p>Referencias:</p> <p>Módulo de facturación Has oficina de servicios públicos Nariño</p>	

➤ **PULÍ CUNDINAMARCA**

NOMBRE MUNICIPIO:	PULÍ CUNDINAMARCA
--------------------------	--------------------------

1. MAPEO DE ACTORES	
ORGANIZACIONES SOCIALES	1. Junta de acción comunal Vereda loma tendida 2. Control interno
ORGANISMOS DE CONTROL TERRITORIAL	1. Alcaldía municipal de pulí Cundinamarca 2. Personería municipal pulí 3. Registraduría municipal de pulí 4. Juzgado de pulí 5. Centro zonal de pulí
CORPORACIONES POLÍTICO ADMINISTRATIVAS	1. Concejo municipal de pulí Cundinamarca
ENFOQUES DIFERENCIALES	1. Asociación municipal femenina rural de desarrollo social
CONTRATISTA	1. Profesional de apoyo en contratación
2. DESCRIPCIÓN SOCIO TERRITORIAL	
2.1-Reseña histórica el municipio: <p><i>"El sitio en donde hoy se encuentra la cabecera municipal originalmente era llamado por los indígenas CHAQUITULO, el cual traducía LOMA SECA CULTIVADA DE PASTO PEQUEÑO.</i></p> <p><i>Los primeros habitantes de lo que hoy es el actual Municipio de Pulí, según algunas referencias, fue el grupo de los LUCENAS, quienes pertenecían a la tribu de los PANCHES, y estos a su vez eran parte de la familia CARIBE. El actual nombre de Pulí, posiblemente proviene del lenguaje PANCHE pues, así llamaban al cerro más alto de la región, el cual es hoy conocido como Cerro del Tabor.</i></p> <p><i>A la llegada de los españoles se produjeron hechos de una connotación significativa para su posterior fundación. Es así como en 1.795 Pulí paso a pertenecer a el Municipio de La Mesa, y en 1 798 se solicita la fundación de la parroquia para comodidad de los vecinos, siendo aprobado el auto de creación de la nueva Parroquia de Pulí, el 12 de Julio de 1800, por el virrey Pedro Mendieta y Musquis; en 1805 muere el padre de Ávila considerado como fundador del Municipio.</i></p> <p><i>Hacia 1818 se da inicio al fraccionamiento de territorio por ventas directas de herencias. Por esta época se vendieron de Pulí los terrenos para la fundación de la nueva parroquia de San Vicente de Rioseco hoy municipio de San Juan de Rioseco."</i>(1)</p>	
2.2-Aspectos geográficos y de localización: <p><i>"El Municipio de Pulí se encuentra localizado al occidente del Departamento de Cundinamarca, sobre la ladera occidental del ramal oriental de la cordillera de Los Andes, pertenece a la provincia del Magdalena Centro y se encuentra ubicado entre las siguientes coordenadas:</i></p> <ul style="list-style-type: none"> • X: 1' 002.890 - 1' 017.950 Y: 923.800 - 943.575 IGAG 1986 • Localización geográfica: Latitud 4. 41" - Longitud 74.43" <p><i>Es una zona ondulada con cotas de altura que fluctúan entre los 600m.s.n.m. En la parte baja del Rioseco y 1700 m.s.n.m, en los cerros de la Palestina</i></p>	

Extensión del Municipio

El Municipio de Pulí tiene una extensión total de 223 Km2, equivalentes a 22.300 Hectáreas.

Límites geográficos:

El municipio de Pulí limita así:

- **Por el norte:** con el municipio de san juan de rio seco
- **El occidente:** con el municipio de Beltrán
- **El oriente:** con el municipio de Quipile
- **El sur:** con el municipio de Jerusalén" (2)


2.3-Equipamientos:

1. "centro educativo marco fidel Suárez
2. parque principal
3. casa de la cultura "(3)

2.4-Demografía poblacional:

Edades	Mujeres	Hombres	Total
Menos de 18 años	485	454	939
18 a 24 años	123	142	265
25 a 34 años	183	168	351
35 a 44 años	194	221	415
45 a 54 años	202	261	463
55 a 64 años	289	346	635
65 años o más	307	455	762
Total	1,783	2,047	3,830

2.5-Lenguas o idiomas:

MUYSKA, MUISCA, MOSCA, CHIBCHA	
Hablado en	 Colombia
Región	Cundinamarca, Boyacá, Santander

2.6-Cobertura de los servicios públicos de acueducto, alcantarillado y aseo:

Municipio	Acueducto			Alcantarillado	
	Cabeceras	Centros poblados	Rural	Cabeceras	Centros poblados
Pulí	94,04%	47,62%	24,65%	48,34%	4,76%

Recolección de basuras		
Cabeceras	Centros poblados	Rural
67,55%	19,05%	0,70%

3. ESTUDIO DE HÁBITOS Y COMPORTAMIENTOS Y, CAPACIDAD Y DISPONIBILIDAD DE PAGO FRENTE A LOS SERVICIOS PÚBLICOS DE ACUEDUCTO, ALCANTARILLADO Y ASEO.

3.1-Hábitos y comportamientos:

“En el municipio de pulí la red de acueducto llega según la empresa SERVIPULI SA ESP a 509 familias, las cuales tienen de frecuencia el agua una vez a la semana las 509 familias; ellos también manifiestan que a los 509 hogares les llega el agua tratada con un tipo de tratamiento de clora, en el análisis también se habla que 409 familias se lavan las manos antes de preparar los alimentos y 100 familias no lo hacen, por otro lado manifiestan que 120 personas se lavan las manos con solo agua , mientras que 380 con agua y jabón y 9 con agua y detergente.

3.2-Capacidad y disponibilidad de pago:

Según la empresa SERVIPULI SA ESP a 509 familias son las principales beneficiarias del suministro de agua, alcantarillado y aseo, el cual reciben por la prestación de servicio del mismo”.

Referencias:

1. Junta de acción comunal vereda loma tendida: <http://www.puli-cundinamarca.gov.co/instancias-de-participacion/junta-de-accion-comunal-vereda-lomatendida>
2. Servi pulí SA ESP: <http://www.servipulicundinamarca.gov.co/>
3. Plan anual de adquisición personería municipal (2021): <http://www.puli-cundinamarca.gov.co/personeria-municipal/plan-anual-de-adquisicion-personeria-municipal>
4. Directorio de servidores de la registraduría nacional del estado civil: <https://wapp.registraduria.gov.co/GTH/directorio/json6.php?codigo=1600993499142050>

5. Juzgado 01 promiscuo municipal Cundinamarca pulí : <https://colsubastas.com/juzgado-01-promiscuo-municipal-cundinamarca-puli>
6. Centro zonal de pulí: <https://www.icbf.gov.co/puntos-atencion/centro-zonal-san-juan-de-rioseco>
7. Concejo municipal de pulí Cundinamarca: <https://concejo-municipal-de-puli-cundinamarca.micolombiadigital.gov.co/>
8. Asociación municipal femenina rural de desarrollo social: <https://directorio-empresas.einforma.co/informacion-empresa/asociacion-municipal-femenina-rural-desarrollo-social>
9. Municipio de pulí Cundinamarca (2020), <file:///C:/Users/57310/Desktop/puli.pdf>
10. Pulí, <file:///C:/Users/57310/Desktop/puli.pdf>
11. Viaja en verano <https://www.viajarenverano.com/puli-cundinamarca/>
12. Cuantos habitantes tiene pulí (2023), <https://telencuestas.com/censos-de-poblacion/colombia/2023/cundinamarca/puli>
13. Servicios públicos (2020) https://www.cundinamarca.gov.co/wcm/connect/2a613454-7047-4a52-a14d-e71ccd85fd0a/Cap_05.pdf?MOD=AJPERES&CVID=kNRnQB6
14. Servipulí SA ESP, <http://www.servipulicundinamarca.gov.co/>

➤ **QUIPILE - CUNDINAMARCA**

NOMBRE DEL MUNICIPIO:	QUIPILE - CUNDINAMARCA	
1. MAPEO DE ACTORES		
	ORGANIZACIONES SOCIALES	Asociación de Víctimas del Quipile
		ASOJUNTAS Quipile
	ORGANISMOS DE CONTROL TERRITORIAL	Alcaldía Municipal de Quipile
		Personería De Quipile
	CORPORACIONES POLITICO ADMINISTRATIVAS	Concejo Municipal De Quipile
	REPRESENTANTES DE LOS GREMIOS Y ACADEMIA	Representante Gremio Agrícola Carlos Rivas
		Representante Gremio Ganadero: Rodrigo López
		Representante Gremio del Comercio: Ramiro Díaz
	ENFOQUES DIFERENCIALES	ASOQUIPILEÑAS - Asociación de Mujeres Rurales Emprendedoras de Quipile
		Organizaciones en condición de discapacidad: Coordinadora CVS - Juliana Wilches
MEDIOS DE COMUNICACIÓN	Prensa – Alcaldía Municipal	
LÍDERES DE LA COMUNIDAD	Carlos Andrés Romero	

2. DESCRIPCIÓN SOCIO TERRITORIAL

2.1-Reseña histórica el municipio:

El Plan de Desarrollo Municipal Trabajemos de la mano por Quipile (PMD, 2020) reseña que:

Quipile es una palabra de origen indígena, en cuya lengua significa fuerte y superior lugar, no se tiene datos exactos de su fecha de su fundación, ni de su fundador, pero la tradición enseña que la fundación ocurrió por el año de 1825 y señala a José María Lozano como su fundador. Se tiene que los primeros asentamientos estuvieron habitados por indígenas pertenecientes la tribu Panche, quienes originalmente le dieron el nombre de Quipili en honor al cacique de la tribu y había escogido el lugar como medida de protección y posición de defensa contra el enemigo. Posterior a su fundación es decir hacia los años 1.940 y 1.945 el Municipio de Quipile sufre una gran tensión social debido a la lucha de la hegemonía política generando hechos de violencia entre los tradicionales partidos políticos, Liberales y Conservadores iniciándose de esta manera un proceso de decadencia debido al desplazamiento de los habitantes de la cabecera Municipal y dando pie al surgimiento de las cuatro Inspecciones de policía que existen actualmente; Surge nuevamente un lento proceso de activación económica debido a la creación de pequeñas fábricas de jabones y gaseosa entre otras proceso este que se extiende hectárea hasta el año 1957 aproximadamente. La construcción de vías de penetración bajo unas condiciones topográficas adversas desencadena una activación de las actividades comerciales. Dentro de todo el legado histórico plasmado en el Municipio de Quipile no se puede pasar por alto ni mucho menos dejar de mencionar hechos que enmarcan un pasado y que corroboran la historia y por ende nuestros ancestros en sitios que bien vale la pena mantener y conservar dentro de este proceso, es el caso de los restos de un Megatherium y otros fósiles encontrados en el año 1.956 en ese entonces vereda Limonal Hacienda el Tesoro de Propiedad del señor Anacleto Castañeda (fallecido), en la margen izquierda de la Quebrada la Laja, afluente del Río Curí, dicha expedición estuvo a cargo del Dr. Hans Burgl (Paleontólogo).

Según datos tentativos resulta la edad del Megaterio que se halló en la base de la tercera terraza, con 480.000 años, los restos fracturados de Megaterio y de Mastodon tienen la misma edad correlativa, esta

colección de historia se encuentra hoy en día en el Instituto Geológico Nacional, Ministerio de Minas y Petróleos, acompañado de un documento que relata todos los pormenores de dicha expedición.

2.2-Aspectos geográficos y de localización:

El Plan de Desarrollo “Trabajemos de la mano por Quipile” (PMD, 2020) refiere que el municipio se encuentra ubicado en la República de Colombia, Departamento de Cundinamarca, provincia del Tequendama, a una distancia de 88 kilómetros al Occidente de Bogotá sobre una cuchilla de la Cordillera Oriental, al sur-occidente del Departamento, situado a 4° 45' de latitud norte y 74° 32' de longitud al oeste del meridiano de Greenwich, en una extensión de, 12.760 Hectáreas de las cuales 35.1 Hectáreas, corresponden a los centros urbanos así: Quipile 13.24 Hectáreas, La Botica 2.36 Hectáreas, La Sierra 10.07 Hectáreas, La Virgen 6.79 Hectáreas y Santa Marta con 2.62 Hectáreas.

Quipile está delimitado al norte, con los municipios de Bituima y Vianí, al sur, con los municipios de Jerusalén y Anapoima, por el Oriente, con los municipios de Anolaima, Cachipay y La Mesa, y por el Occidente, con los municipios de San Juan de Rioseco y Pulí.

2.3-Equipamientos:

Instituciones culturales y deportivas

- Biblioteca Municipal
- Casa de la Cultura
- Polideportivo municipal
- Palacio Municipal
- Estadio municipal

Instituciones de educación

- Institución Educativa Departamental Joaquín Alfonso Medina
- Institución Educativa Departamental Agropecuario La Sierra

- Institución Educativa Departamental José Manuel Duarte
- Institución Educativa Departamental Joaquín Sabogal

Medios de Comunicación:

- Prensa Alcaldía Municipal

Instituciones de salud:

- Centro de Salud de Quipile
- Puesto de salud La Sierra
- Puesto de salud Santa Marta
- Puesto de salud La Virgen
- Puesto de salud La Botica

Empresas de transporte:

- Expreso El Sol
- Rápido El Carmen
- Transgalaxia

Empresas de correos y mensajería:

- Servientrega S.A
- Interrapidísimo

Lugares de interés:

- Plaza de mercado
- Estación de policía
- La Estación Arte y tradición
- Iglesia nuestra señora del Carmen de Quipile
- Café de mis amores
- Piscina municipal

Lugares turísticos: el municipio Quipile, (2023) cuenta con los siguientes atractivos turísticos:

- La Ruta de la Miel (Ecoturismo & Abejas)
- Camino Real & Senderismo
- Cascada Quebrada La Aguilita Vereda Sinaí Alto.
- Templo Parroquial Santa Ana.
- Trapiches Paneleros.
- Pueblo Viejo (Inspección de la Virgen).
- Tradicional Fiesta de Los Santos Reyes Magos en el casco urbano del municipio (enero).
- Tradicionales Ferias y Fiestas de San Pedro en la Inspección de La Virgen (junio-julio).
- Santuario de Nuestra Señora Salud de los Enfermos en la Inspección de Santa Marta (15 de agosto).
- Tradicional fiesta de los Santos Reyes Magos en la Inspección de Santa Marta (enero).
- Reinado Departamental del Folklore (mayo)

Lugares para visitar:

- Inspección de Policía La Sierra
- Inspección de Policía La Botica
- Inspección de Policía La Virgen
- Inspección de Policía Santa Marta
- Festival de los Santos Reyes Magos

2.4-Demografía poblacional:

El Departamento Administrativo Nacional de Estadística reporta que Quipile tiene actualmente 7.143 habitantes 3.320 mujeres (46.5%) y 3.823 hombres (53,5%); esto según las proyecciones para 2023 con base en el censo de 2018. Así, los habitantes de Quipile representan el 0,21% de la población total de Cundinamarca en 2023 (DANE, 2018).



2.5-Lenguas o idiomas:

“El español cundiboyacense, es un dialecto del idioma español hablado en el centro de la región andina de Colombia, en los departamentos de Cundinamarca y Boyacá.” (ALEC, 1983, párr. 2). Por ende, en el municipio de Quipile se habla español cundiboyacense.

2.6-Cobertura de los servicios públicos de acueducto, alcantarillado y aseo:

La Oficina de Servicios Públicos y Medio Ambiente de Quipile, detalla que de sus hogares suscriptores, el 100% (666) se abastecen directamente de la red de acueducto. Así mismo, se denota que su acueducto brinda un servicio continuo de agua en el área urbana con un promedio de 168 horas por semana; mientras que el sector rural garantiza el servicio de manera parcial; es decir, 84 horas por semana.

3. ESTUDIO DE HÁBITOS Y COMPORTAMIENTOS Y, CAPACIDAD Y DISPONIBILIDAD DE PAGO FRENTE A LOS SERVICIOS PÚBLICOS DE ACUEDUCTO, ALCANTARILLADO Y ASEO.

3.1-Hábitos y comportamientos:

- El 100% de los hogares suscritos al prestador, (666) preparan sus alimentos con el agua que reciben del acueducto.
- El 48% de los hogares (320) aplican algún tipo de tratamiento al agua que reciben en sus hogares, especialmente la cloran; mientras que un 52% (346 hogares) la hierven.
- El 90,1% de los hogares (600) tienen tanque de almacenamiento, mientras que un 9,9% (66) no tienen este tipo de tanques.
- El 80% de los hogares (533) se lavan las manos antes de preparar los alimentos, respecto a un 20,6% (133) que no lo hace de manera habitual.
- Los lugares donde usualmente se lavan las manos, las personas que habitan estos hogares es en el lavaplatos con un 80% y lavadero con un 20%.

3.2-Capacidad y disponibilidad de pago:

Los hogares suscritos al servicio público de agua, alcantarillado y aseo; presentan un adecuado hábito de pago, con un 97%, frente a un 3% que presenta dificultades para su cancelación bimensual. Cabe aclarar que este servicio público se constituye como uno de uso fundamental y desempeña un papel esencial en la erradicación de la pobreza extrema, el desarrollo económico y social del municipio; por ende, podemos inferir que el municipio en su gran mayoría tiene una adecuada cultura de pago.

Referencias:

Departamento Administrativo Nacional de Estadística. (2018). Censo nacional de población y vivienda 2018.

<https://www.dane.gov.co/index.php/estadisticas-por-tema/demografia-y-poblacion/censo-nacional-de-poblacion-y-vivenda-2018>

Instituto Caro y Cuervo. (1983). Atlas lingüístico-etnográfico de Colombia. <https://alec.caroycuervo.gov.co/>


Municipio de Quipile (14 de julio de 2023). En Wikipedia. <https://es.wikipedia.org/wiki/Quipile#>

Plan de Desarrollo Municipal 2020-2023. (2020). Trabajemos de la mano por Quipile

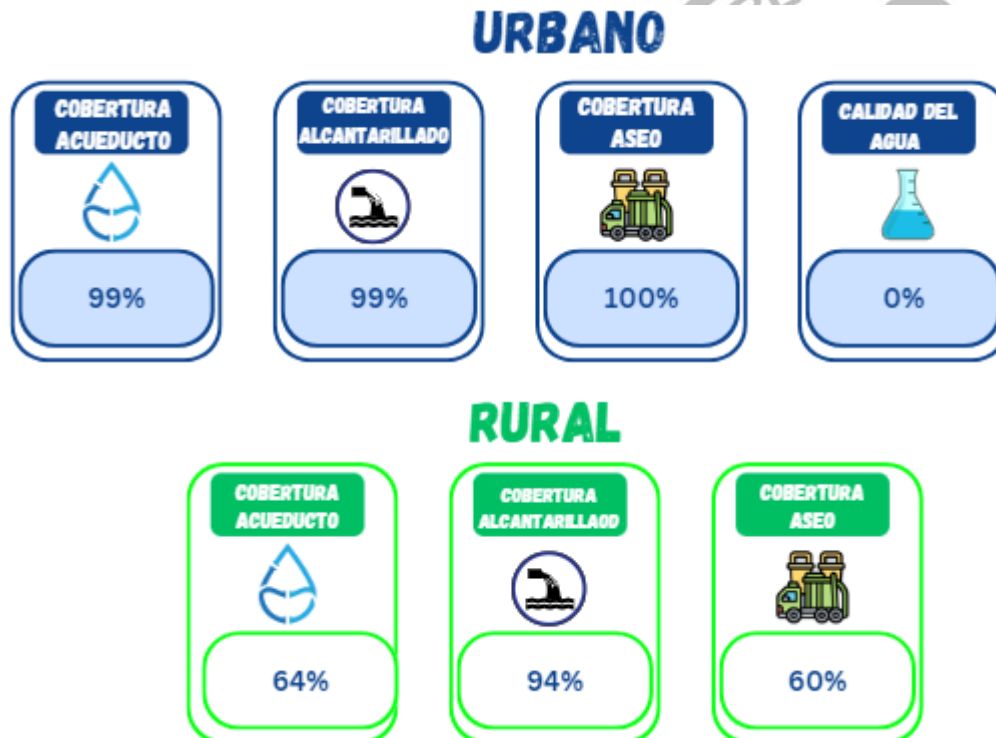
<https://quipilecundinamarca.micolombiadigital.gov.co/sites/quipilecundinamarca/content/files/000325/16247-plan-de-desarrollo-29-de-mayo.pdf>



SAN FRANCISCO- CUNDINAMARCA



COBERTURAS EN LA PRESTACIÓN DE SERVICIOS PÚBLICOS DOMICILIARIOS:



1. MAPEO DE ACTORES	
Organizaciones sociales	Junta de acción comunal Pueblo Viejo Junta de acción comunal San Miguel Bajo Junta de acción comunal Arrayan Asociación de apicultores del Gualiva
Organismos de control territorial	Alcaldía Municipal Personería Municipal
Corporaciones político administrativas	Concejo Municipal
Representantes de los gremios y academia	- Institucion Educativa Deptal Republica De Francia - Concentarcion Urbana Antonia - Concentracion Urbana Simon Bolivar - Escuela Rural Arrayán Bajo -Flota Santa Fe
Enfoques diferenciales	- Asovisanfra
Medios de comunicación	- Emisora San Francisco Stereo.
Líderes de la comunidad	Padre Jaime Vallejo.
Contratista	N/A
Interventor	N/A
Prestador	Acuasaфра.
Otro	
2. DESCRIPCIÓN SOCIO TERRITORIAL	
<p>2.1-Reseña histórica el municipio:</p> <p>San Francisco de Sales es un municipio colombiano del departamento de Cundinamarca, ubicado en la Provincia del Gualivá, a 55 kilómetros al noroccidente de Bogotá.</p> <p>Es el cuarto municipio más poblado de la Provincia, con una población estimada en 2005 de 8.187 habitantes. Tiene una superficie terrestre de 118 km².</p> <p>El municipio de San Francisco es conocido por albergar más de treinta especies distintas de colibrí.</p> <p>En la época precolombina, el territorio del actual municipio de San Francisco estuvo habitado por los indígenas Panches, pertenecientes a la familia Caribe y por los Muisca, pertenecientes a la familia Chibcha. Estos últimos se situaron hacia la parte sur oriental del actual municipio, en el sector fronterizo con el municipio de El Rosal, donde establecieron un fuerte para evitar el acceso de la nación Panche al Zipazgo (en la Confederación Muisca), cuyo soberano era el Zipa y estaba ubicada en la Sabana de Bogotá.</p> <p>En el período de la Colonia, debido a la fundación del municipio de Tenjo, se crearon seis encomiendas hacia donde fueron trasladados los indígenas de esa zona. Una de las encomiendas fue asignada al ciudadano español Don Juan de Vera, quien denominó a su propiedad Chinga Fría; nombre proveniente de la palabra chinga, que en lengua muisca quiere decir «braveza».</p> <p>En 1605, cuando se fundó la población vecina de La Vega, le fue permutada a Don Juan de Vera su encomienda de Chinga Fría, ubicada en tierras del hoy municipio de Subachoque, por otra, que tenía como límites: el río San Miguel, el río Cañas y la cordillera del Tablazo. Esta nueva encomienda fue denominada San José de Chinga Caliente; San José por darle un nombre cristiano, y caliente por distinguirla de su anterior propiedad en tierra fría. Posteriormente, hacia 1750, estos terrenos fueron adquiridos por el señor Pedro Pulido, proveniente del municipio de Tenjo.</p> <p>En 1828 la señorita Francisca Sánchez, proveniente del municipio de Tabio, compró al señor Pedro Pulido la hacienda San José de Chinga Caliente. Esta señorita contrajo matrimonio con el ciudadano francés Francisco Convers en el año de 1833.</p>	

A partir de 1850, los esposos determinaron la construcción de la casa que más tarde se llamaría La Carlina, debido a que la mansión de la encomienda se encontraba sumamente deteriorada. Por entonces, los pobladores de esta región se contaban entre ochocientos a mil habitantes. Por lo menos a un tres por ciento de ellos, la explotación de la selva virgen les retribuyó con creces sus esfuerzos, y a los demás les proporcionó para una existencia cómoda. El creciente poblamiento de la comarca hizo sentir la necesidad de crear un centro urbano que concentrara a las autoridades civiles, ya que para solucionar este tipo de asuntos era muy distante desplazarse hasta La Vega.

2.2-Aspectos geográficos y de localización:

El municipio presenta como divisiones administrativas el sector urbano, compuesto por la cabecera municipal con 2.851 habitantes y el sector rural, con 5.336 habitantes, formado por las veredas de Arrayán, El Peñón, Juan de Vera, La Laja, Muña, Pueblo Viejo, Sabaneta, San Antonio, San Miguel y Tóriba.

Sus tierras están comprendidas en los pisos térmicos templado, frío y piso bioclimático páramo bajo. El municipio presenta una temperatura media de 20 °C en la mayor parte del territorio, con una precipitación media anual de 1.493 mm. Está ubicado a 55 km de Bogotá, esta distancia junto con su clima, paisaje, recurso hídrico y otras características, lo hacen atractivo para el turismo.

- Ríos y quebradas:
 - Río Cañas.
 - Río San Miguel
 - Quebrada Toriba
 - Cascada chorro de plata

Límites

San Francisco de Sales está delimitado por los siguientes municipios:

Noroeste: [La Vega](#)

Norte: [Supatá](#)

Noreste: Limite entre Supatá y [Subachoque](#)

Oeste: La Vega

Este: Subachoque

Suroeste: La Vega

Sur: [Facatativá](#)

Sureste: [El Rosal](#)

2.3-Equipamientos:

Instituciones culturales y deportivas

- Biblioteca Municipal: Cra. 6 #3
- Casa de la cultura: Carrera 6 con calle 4
- Palacio Municipal Calle 7 No. 3-13

Instituciones de educación

- INSTITUCION EDUCATIVA DEPTAL REPUBLICA DE FRANCIA
- CONCENTRACION URBANA ANTONIA SANTOS
- CONCENTRACION URBANA SIMON BOLIVAR
- ESCUELA RURAL ARRAYÁN BAJO - VEREDA ARRAYÁN BAJO
- ESCUELA RURAL LA MODELO - VEREDA PUEBLO VIEJO
- ESCUELA RURAL EL MUÑA - SAN FRANCISCO - EL MUÑA
- ESCUELA RURAL EL BOSQUE - VEREDA SAN MIGUEL
- ESCUELA RURAL BUENAVISTA - VEREDA TÓRIBA
- ESCUELA RURAL LA CUMBRE - VEREDA EL PEÑON SAN FRANCISCO CUNDINAMAR
- ESCUELA RURAL SAN LUIS - VEREDA SABANETA
- ESCUELA RURAL SAN ANTONIO - VEREDA SAN ANTONIO SAN FRANCISCO CUNDINA
- ESCUELA RURAL SAN MIGUEL - VEREDA SAN MIGUEL
- ESCUELA RURAL LA PAZ - VEREDA EL PEÑÓN
- ESCUELA RURAL JUAN DE VERA - VEREDA: JUAN DE VERA
- ESCUELA RURAL EL ARRAYAN - SAN FRANCISCO CUNDINAMARCA

Instituciones de salud: E.S.E Hospital San Francisco de Sales: Calle. 5 #7-2.

Empresas de transporte: Agencia Flota Santa Fe: Cl. 3, San Francisco.

Empresas de correos y mensajería: Servientrega S.A: Cl. 3 #6-84.

Lugares turísticos:

Gracias a su cercanía a la ciudad de Bogotá, su clima medio y sus paisajes verdes, el municipio cuenta con distintos sitios de interés turístico. La iglesia y el parque principal son los puntos más visitados por los visitantes y habitantes. Al oriente se ubica el Alto de la Virgen desde donde se tiene una vista panorámica del pueblo y se puede llegar por varios senderos para caminantes desde el casco urbano y algunas veredas. Al sur se puede observar el cerro El Tablazo, hasta donde se puede llegar a pie por el "Sendero del Indio"5.

Lugares de interés:

- El Jardín el encantado
- Alto de la virgen
- Parroquia San Francisco de Sales
- Parque Central San Francisco

2.4-Demografía poblacional:

**Nombre de los habitantes (gentilicio)
del municipio de Chocontá**

Sanfrancisqueño - a

Fecha	Valor actual	Ordenados por Región / País
Población	8 187 habitantes	86 / 712
Densidad de población del municipio de Chocontá	68,8 hab./km²	

2.5-Lenguas o idiomas:

MUYSICA, MUISCA, MOSCA, CHIBCHA	
Hablado en	 Colombia
Región	Cundinamarca, Boyacá, Santander

2.6-Cobertura de los servicios públicos de acueducto, alcantarillado y aseo:

El municipio de San Francisco, cuenta con la Asociación de Usuarios del Acueducto zona urbana de San Francisco quien es el prestador directo de los servicios públicos de Acueducto, Alcantarillado y Aseo, manteniendo un área de cobertura en todo el casco urbano municipal.

3. ESTUDIO DE HÁBITOS Y COMPORTAMIENTOS Y, CAPACIDAD Y DISPONIBILIDAD DE PAGO FRENTE A LOS SERVICIOS PÚBLICOS DE ACUEDUCTO, ALCANTARILLADO Y ASEO.

3.1-Hábitos y comportamientos:

ACUASAFRA realiza las actividades de captación, aducción, tratamiento y distribución de agua potable en las viviendas del casco urbano, manteniendo una cobertura del 100% de las viviendas. El agua se trata mediante procesos de floculación, sedimentación, filtrado.


3.2-Capacidad y disponibilidad de pago:

El 95% de los usuarios pagan el servicio a tiempo

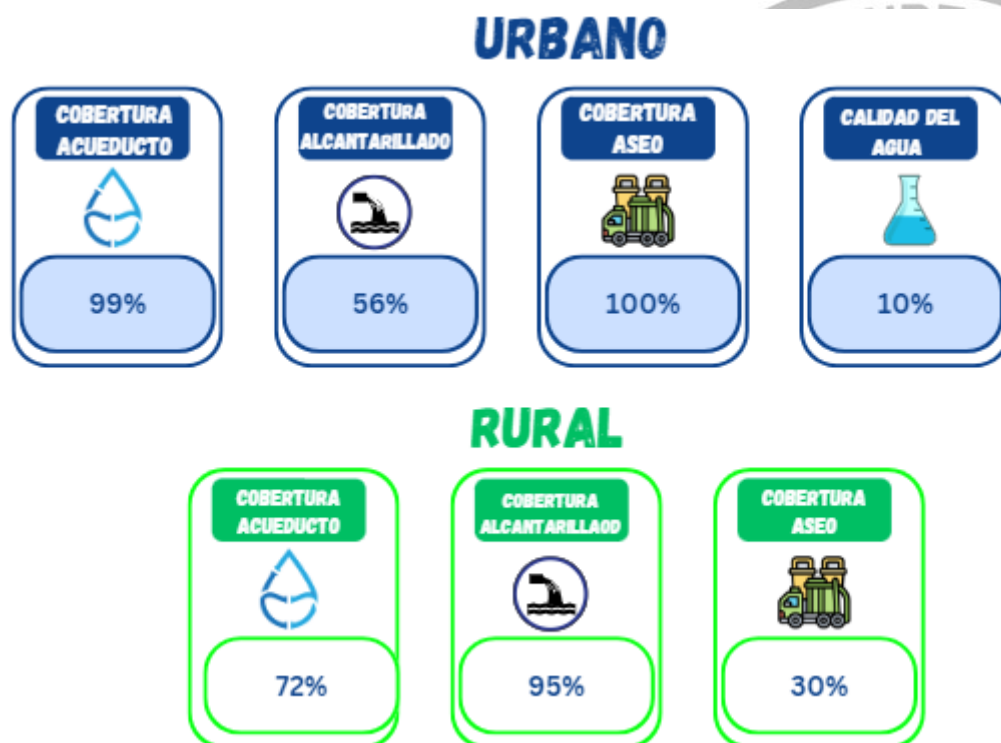
Referencias:

<https://es.wikipedia.org/wiki/Chocont%C3%A1>
<https://www.municipio.com.co/municipio-choconta.html>

SASAIMA-CUNDINAMARCA



COBERTURAS EN LA PRESTACIÓN DE SERVICIOS PÚBLICOS DOMICILIARIOS:



1. MAPEO DE ACTORES

Organizaciones sociales	Junta de acción comunal Acuapal Junta de acción comunal Alto del Oso Junta de acción comunal Buenos Aires Junta de acción comunal vereda Lomalarga Junta de acción comunal Limonal Junta de acción comunal San Bernardo Junta de acción comunal Santa Teresa
Organismos de control territorial	Alcaldía Municipal Personería Municipal
Corporaciones político administrativas	Concejo Municipal
Representantes de los gremios y academia	- Escuela rural san bernardo - vereda san bernardo - Institución educativa deptal san Nicolás - urbanización san José - Institución educativa departamental nuestra señora de fatima -Coovetrans.
Enfoques diferenciales	- Asociación Mujeres Rurales Emprendedoras de Sasaima
Medios de comunicación	-Emisora Sasaima FM stéreo.
Líderes de la comunidad	Padre William Alexander Castiblanco Urquijo.
Contratista	N/A
Interventor	N/A
Prestador	Oficina de servicios públicos municipal.
Otro	

2. DESCRIPCIÓN SOCIO TERRITORIAL

2.1-Reseña histórica el municipio:

Sasaima es un municipio colombiano del departamento de Cundinamarca, ubicado en la Provincia del Gualivá, a 80 km al noroccidente de Bogotá.

Las tierras del Gran Señor de Cacaïma, fueron descubiertas por Don Hernán Pérez de Quesada, hermano del adelantado y fundador de Bogotá, Gonzalo Jiménez de Quesada, a inicios del año 1.541, cuando pretendían encontrar el Dorado, en tierras del Gran Thisquesusa, este hábilmente por el consejo oportuno de un Uzaque, desvía el ejército español a predios Panches; aduciendo que esta comarca era rica en oro y fertilidad. La llegada española a tierras Panches origina como consecuencia que se susciten continuos enfrentamientos entre los aborígenes y el ejército español, estos choques y las malas jugadas Panches conllevan a que Hernán Pérez tome la decisión de ordenar incendiar la Ranchería de Cacaïma que se encontraba en el sitio denominado el Cural de Nuestra Señora de Guadalupe en la vereda el Mojón, al occidente de la actual Población, hoy finca el Cural.

Borrada por el incendio la ranchería de Cacaïma, el Cacique traslada su vivienda a los bohíos que le servían de cuartel, por considerar que este paraje era mas apto para su defensa, esta segunda Población se localizaba al oriente, cerca del Río Gualiva, en la vereda la Candelaria. La ranchería fue creciendo y en 1.550, el padre Fray Fernando de Montoya, su primer evangelizador, le dio el nombre de Nuestra Señora de la Candelaria, allí fue bautizado con el nombre de Francisco Toto, el último Cacique sucesor de Cacaïma y con el de Juan, el Señor Guane, jefe de las Fuerzas Panches. Terminada la oleada guerrerrista, viene el proceso de sometimiento y simultáneamente el de organización, conformación y fundación, es así, como por auto proferido en Santafé el 3 de Junio de 1.605, por medio del cual el Señor Licenciado Alonso Vasquez de Cisneros del Concejo del Rey dispone el poblamiento de dichos indios y la fundación del Nuevo Pueblo de Sasaima, en el Sitio de Cocunche, localizado entre la Quebrada Ybalia (Talauta) Y EL Río Bogote (Dulce), punto geográfico donde se encuentra la actual Población.

Su principal actividad económica, además del turismo, es la producción agropecuaria, cuyos principales productos son la avicultura, la porcicultura, y cultivos como el café, los frutales y las hortalizas.

2.2-Aspectos geográficos y de localización:

Sasaima está ubicada en la vía que de Bogotá conduce a la ciudad de Medellín, por la salida que de Facatativá conduce a Villeta, a 80 km de la capital de Colombia. El municipio se encuentra ubicado a una altitud de 1150 m s. n. m., con una temperatura promedio de 24 °C y una pluviosidad media anual de 2800 mm.

- Ríos y cascadas:
 - Río Dulce.
 - Cascada de San Luis
 - Cascada las Canoas

Límites

Sasaima está delimitado por los siguientes municipios

Noroeste: Villeta	Norte: Nocaima	Noreste: La Vega
Oeste: Límite entre Villeta y Albán		Este: La Vega
Suroeste: Albán	Sur: Facatativá	Sureste: La Vega

2.3-Equipamientos:

Instituciones culturales y deportivas

- Biblioteca Municipal: Cra. 4 # 8 - 54, Sasaima
- Corporación Municipal De Cultura Y Turismo Sasaima: carrera 3 No. 6-37 centro
- Palacio Municipal Calle 7 No. 3-13

Instituciones de educación

- ESCUELA RURAL SAN BERNARDO - VEREDA SAN BERNARDO
- INSTITUCION EDUCATIVA DEPTAL SAN NICOLAS - URBANIZACION SAN JOSE
- INSTITUCION EDUCATIVA DEPARTAMENTAL NUESTRA SEÑORA DE FATIMA - CARRERA 3 NO 8-06
- ESCUELA RURAL SANTA ANA - VEREDA SANTA ANA
- ESCUELA RURAL EL LIMONAL - VEREDA EL LIMONAL
- ESCUELA RURAL ALTO DEL OSO - VEREDA ALTO DEL OSO
- ESCUELA RURAL LAS MERCEDES - VEREDA SAN BERNARDO
- ESCUELA RURAL LA VICTORIA - VEREDA LA VICTORIA
- ESCUELA RURAL SANTA TERESA - VEREDA SANTA TERESA
- ESCUELA RURAL LA CANDELARIA - VEREDA LA CANDELARIA
- ESCUELA RURAL LA ESPERANZA - VEREDA LA ESPERANZA
- ESCUELA RURAL ILO CHICO ALTO - VEREDA ILO CHICO ALTO

- ESCUELA RURAL EL ENTABLE - VEREDA EL ENTABLE
- ESCUELA RURAL LOMALARGA - VEREDA LOMALARGA
- ESCUELA RURAL BUENOS AIRES - VEREDA BUENOS AIRES
- ESCUELA RURAL PILACA ALTA - VEREDA PILACA ALTA
- ESCUELA RURAL GUAYACUNDO - VEREDA GUAYACUNDO
- ESCUELA RURAL GUALIVA - VEREDA GUALIVA
- ESCUELA RURAL ILO CHICO BAJO - VEREDA ILO CHICO BAJO
- ESCUELA RURAL GUANE - VEREDA GUANE
- ESCUELA RURAL EL MOJON - VEREDA EL MOJON
- ESCUELA RURAL PILACA BAJA - VEREDA PILACA BAJA
- ESCUELA RURAL LA GRANJA - VEREDA LA GRANJA
- JARDIN INFANTIL DEPARTAMENTAL - PERIMETRO URBANO

Instituciones de salud: Hospital Hilario Lugo: Cra. 4 #8-75.

Empresas de transporte: Transportes COOVETRANS: Cra. 4 #81, Sasaima.

Empresas de correos y mensajería: Servientrega S.A: Cra. 3 #4-7, Sasaima.

Lugares turísticos:

Sasaima ofrece todo tipo de escenarios naturales, debido a su gran riqueza ecoturística y agroturística posibilitando allí la visita de turistas.

Lugares de interés:

- Alto del Mirador
- Alto del Fical, Vereda La Morena
- Artesanías: Productos de bambú.
- Caminos Reales
- Capilla de Santa Bárbara, construida en 1605.
- Cerro de La Cruz
- Cueva de los Murciélagos
- Cueva del Indio
- Finca El Paraíso
- Iglesia de San Nicolás de Tolentino, construida por monseñor Emeterio Díaz Plata.
- Las Caicas (Río Namay)
- Pozo Azul, Río Dulce, Vereda Loma Larga
- Parque Principal
- Kaori
- Cascadas de Palacios.

2.4-Demografía poblacional:

Nombre de los habitantes (gentilicio) del municipio de Chocontá	Sasaimero - a	
Fecha	Valor actual	Ordenados por Región / País
Población	14.530 habitantes	76 / 618
Densidad de población del municipio de Sasaima	89,6 hab./km²	

2.5-Lenguas o idiomas:

MUYSCA, MUISCA, MOSCA, CHIBCHA	
Hablado en	 Colombia
Región	Cundinamarca, Boyacá, Santander

2.6-Cobertura de los servicios públicos de acueducto, alcantarillado y aseo:

En el municipio de Sasaima, la alcaldía municipal es el prestador directo de los servicios públicos de Acueducto, Alcantarillado y Aseo, manteniendo un área de cobertura en todo el casco urbano municipal.

3. ESTUDIO DE HÁBITOS Y COMPORTAMIENTOS Y, CAPACIDAD Y DISPONIBILIDAD DE PAGO FRENTE A LOS SERVICIOS PÚBLICOS DE ACUEDUCTO, ALCANTARILLADO Y ASEO.

3.1-Hábitos y comportamientos:

El municipio realiza las actividades de captación, aducción, tratamiento y distribución de agua potable en las viviendas del casco urbano, manteniendo una cobertura del 100% de las viviendas. El agua se trata mediante procesos de floculación, sedimentación, filtrado.


Respecto al uso del agua para actividades no domésticas (agricultura, ganadería, piscicultura) es debido precisar que en el casco urbano municipal no se observan dichas actividades, por lo que el servicio se limita únicamente a realizar el suministro de agua tratada para el consumo y actividades domésticas del casco urbano municipal.

3.2-Capacidad y disponibilidad de pago:

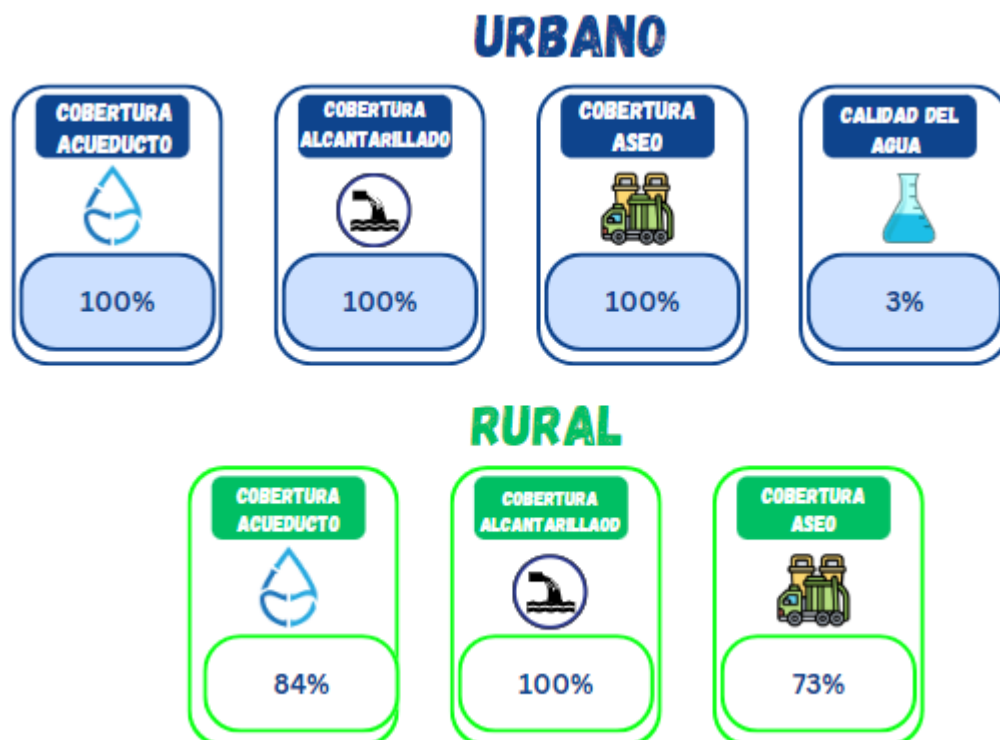
El 90% de los usuarios tienen buena cultura de pago

Referencias:
<https://es.wikipedia.org/wiki/Chocont%C3%A1>
<https://www.municipio.com.co/municipio-choconta.html>

SESQUILÉ – CUNDINAMARCA



COBERTURAS EN LA PRESTACIÓN DE SERVICIOS PÚBLICOS DOMICILIARIOS:



1. MAPEO DE ACTORES	
Organizaciones sociales:	-Junta de acción comunal urbana -Asociación De Usuarios Del Servicio De Agua Potable Y Alcantarillado Del Sector -Asociación de usuarios Hospital San Antonio
Organismos de control territorial:	-Alcaldía Municipal -Personería Municipal -Notaria única del circuito -Juzgado 1° Promiscuo municipal -Fiscalía seccional -ESE Hospital san Antonio -Secretaría de desarrollo social
Corporaciones político administrativas:	-Concejo Municipal
Representantes de los gremios y academia:	-Institución Educativa Departamental Carlos Abonando González -Institución Educativa Departamental Nescuata. - Instituto municipal de deporte y recreación de Sesquile -Oficina de cultura y turismo -Sociedad Transportadora De Sesquile SAS Transsesquile SAS -Cooperativa multiactiva
Enfoques diferenciales:	-Comunidad Indígena Kichwa del municipio de Sesquilé
Medios de comunicación:	- Emisora ángelus stereo 107.4
Líderes de la comunidad:	-Alcalde: Héctor Orlando Díaz Gómez -Párroco: Libardo Castiblanco
Prestador:	-Empresa de servicios públicos domiciliarios de Sesquilé CUND. ACUASES.SAESP.
2. DESCRIPCIÓN SOCIO TERRITORIAL	
<p>2.1-Reseña histórica el municipio:</p> <p>En la época precolombina, Sesquilé estuvo poblado por los muisca; fue uno de los once <i>uta</i> (poblados, o aldeas) que integraban el <i>zybyn</i> (clan) de Guatavita, en el territorio del Zipazgo, dentro de la Confederación Muisca. El <i>utatiba</i> (gobernante local) de Sesquilé era tributario del <i>sybyntiba</i> (cacique) de Guatavita.</p> <p>Los muisca explotaron minas de carbón mineral en el sitio denominado Chaleche, y minas de sal en la parte llamada Sesquilé, que en tiempos del Nuevo Reino de Granada fue nominada Minas de San Juan de Sesquilé. Las minas continuaron siendo explotadas por los españoles con las técnicas indígenas, y también durante la época republicana, generando rentas tanto para la nación como para el municipio hasta la construcción del Embalse del Tominé, que cubrió entre otras importantes zonas la parte de las antiguas minas de sal y de carbón.</p> <p>En jurisdicción de Sesquilé se encuentra la Laguna de Guatavita, en la que los muisca celebraban la ceremonia que dio origen a la leyenda de El Dorado.</p> <p>Sesquilé significa Boquerón de la arroyada, también significa Agua Caliente como derivado de Sesquilé. Fue fundado en 1600 por el Oidor Luis Enríquez. El 13 de febrero de 1779 en la visita fiscal de Francisco Antonio Moreno y Escandón se empadronaron 728 indios y los vecinos o blancos según el cura Manuel Ferreira eran 824 en 337 familias. La primera partida de matrimonio de los libros parroquiales data de 1o. de febrero de 1633 y la primera de bautismo del 4 de noviembre del mismo año. Hechos Notables A comienzos del siglo XIX el mineralogista Alemán Jacobo Wiesner en compañía del oficial Raúl Carlos J. Urisarri hizo el plano de las salinas de Sesquilé. La actual iglesia parroquial fue</p>	

comenzada el 11 de noviembre de 1930 por el párroco Tobías Pardo y terminada hacia 1960. Las salinas fueron explotadas por los indios, luego por los españoles y partir a mediados del siglo pasado por los concesionarios, entre los que figuran la Compañía Elaboradora de Sales de Sesquilé, por convenio de 13 de julio de 1862, Manuel Ponce de León por contrato de 2 de septiembre de 1867 y Gustavo Sánchez por contrato de 11 de marzo de 1891. En 1931 asumió su administración el Banco de la República. En estas instalaciones se encuentran los "Hogares de Sesquilé" del I.C.B.F. fundados en 1964 para refugio de niños desamparados

2.2-Aspectos geográficos y de localización:

Sesquile es un municipio colombiano del departamento de Cundinamarca ubicado en la provincia de Almeidas, a 45 km al noreste de Bogotá.

La altitud media del municipio es de 2595 m s. n. m., y su temperatura media anual es de 14.1 °C, con abundantes lluvias durante el año.

La extensión territorial de Sesquilé es de 14.100 ha, de las cuales aproximadamente el 97% corresponden al sector rural, dividido en once veredas, que se ubican dentro de tres grandes cuencas, del modo siguiente:

- **Cuenca del Siecha:** Centro, Chaleche, Gobernador, San José y Salinas
- **Cuenca del Sigsa:** El Hato y Tierra Negra
- **Cuenca del Bogotá:** Boitá, Boitivá, Espigas y Nescuatá

Noroeste: [Suesca](#)

Norte: Suesca

Noreste: [Chocontá](#)
(Páramo de Guatanfur)

Oeste: Límite entre Suesca y
[Gachancipá](#)

Este: [Machetá](#)
(Páramo de Guatanfur)

Suroeste: [Gachancipá](#)

Sur: [Guatavita](#)
([Embalse del Tominé](#))

Sureste: [Guatavita](#)
(Páramo de Guatanfur)

2.3-Equipamientos:

Instituciones culturales y deportivas:

- Casa de la cultura
- Biblioteca pública Urbana
- Biblioteca pública rural
- Alcaldía municipal

Instituciones de educación:

- I.E.D. Méndez Rozo
- I.E.D. El Dorado
- I.E.D. Carlos A. González
- Centro de vida sensorial
- Colegio cooperativo comercial.

Instituciones de salud:

- ESE Hospital San Antonio de Sesquilé

Empresas de transporte:

- Transportes G Sar SAS
- Sociedad Transportadora De Sesquile SAS Transsesquile SAS
- Cooperativa Multiactiva De Transportadores De Sesquile
- Asociación Transportadora Del Tomine

Lugares turísticos

- Laguna de Guatavita.
- Páramos.
- Caminos Reales.
- Cañón de Las Águilas: Donde estas aves anidan y crecen libremente.
- Iglesia de la Inmaculada Concepción de Sesquilé.
- Capilla de Los Dolores: Capilla colonial que conserva intactos sus atributos arquitectónicos y decorativos.
- Casa Cural.
- Cerro de Covadonga.
- Cerro de Las Tres Viejas: Al mirarlo desde lejos parece un indígena acostado boca arriba.
- Cerro Pan de Azúcar.
- Club Náutico La Marina de Guatavita.
- Embalse del Tominé, que almacena cerca de 600 millones de metros cúbicos de agua, reserva de la ciudad de Bogotá.
- Castillo General Martínez.

En el municipio son fabricadas artesanías como los sacos en lana virgen y acrílica.

Lugares de interés:

- Estación del Ferrocarril
- Plaza de mercado
- Coliseo municipal
- Concejo Municipal
- Estación de policía

2.4-Demografía poblacional:

Nombre de los habitantes (gentilicio) del municipio de Sesquilé	No disponible	
Fecha	Valor actual	Ordenados por Región / País
Población	9 691 habitantes	79 / 633

Densidad de población del municipio de Sesquilé	67,8
--	------

2.5-Lenguas o idiomas:

MUYSKA, MUISCA, MOSCA, CHIBCHA	
Hablado en	 Colombia
Región	Cundinamarca, Boyacá, Santander

2.6-Cobertura de los servicios públicos de acueducto, alcantarillado y aseo:

El municipio de Sesquilé cuenta con una cobertura del 100% de los habitantes del área urbana del municipio con el suministro de agua lo que equivale a 2022 usuarios, quienes de manera continua pueden disfrutar de los servicios que se regulan y administran desde la empresa de servicios públicos, manteniendo el orden y la entrega oportuna de los servicios a los usuarios.

3. ESTUDIO DE HáBITOS Y COMPORTAMIENTOS Y, CAPACIDAD Y DISPONIBILIDAD DE PAGO FRENTE A LOS SERVICIOS PÚBLICOS DE ACUEDUCTO, ALCANTARILLADO Y ASEO.

3.1-Hábitos y comportamientos:

En el Municipio de Sesquile la mayoría de las personas habitualmente usa el agua para lavar vehículos, andenes, y regar jardín, dándole un uso inadecuado al recurso hídrico, por parte de la oficina de servicios públicos se han realizado varias reuniones con la comunidad y se realizan capacitaciones periódicamente con los usuarios para sensibilizarlos sobre el uso adecuado del agua en sus actividades domésticas ya que este es un recurso que debemos cuidar pues con el pasar del tiempo se va terminar el abastecimiento, por otra parte la mayoría de los usuarios generalmente usa el servicio del agua para la elaboración de alimentos, para bañarse, uso del baño, lavar ropa y utensilios del hogar, algunas personas han colocado negocios como lavaderos entre otros, cuentan con el permiso requerido por parte de la CAR, la empresa se carga de brindar y garantizar el buen servicio a la comunidad y están disponibles a brindar soluciones cuando se presentan afectaciones o fallas en el servicio de manera inmediata, cuando se presenta algún daño en la tubería se informa inmediatamente a los usuarios y se procede a realizar los arreglos correspondientes con el fin de restablecer el servicio a la comunidad en el menor tiempo posible actualmente la empresa de servicio cuenta con 2022 usuarios.


3.2-Capacidad y disponibilidad de pago:

Los usuarios de los servicios públicos cuentan con buena disponibilidad para realizar los pagos por el uso de los servicios públicos, los cuales se cobran de manera bimensual y la empresa destina a unos colaboradores para que tomen las lecturas a los medidores y estas se expiden de acuerdo al consumo de cada hogar, algunos usuarios se acercan la oficina principal para reclamar su recibo y realizar el correspondiente pago.

Referencias:

<https://es.wikipedia.org/wiki/Sesquil%C3%A9>
<https://mapas.cundinamarca.gov.co/documents/cundinamarca-map::municipio-de-sesquile/explore>
<https://www.sesquile-cundinamarca.gov.co/MiMunicipio/Paginas/Pasado-Presente-y-Futuro.aspx>

SIBATÉ – CUNDINAMARCA



COBERTURAS EN LA PRESTACIÓN DE SERVICIOS PÚBLICOS DOMICILIARIOS:

URBANO



RURAL



1. MAPEO DE ACTORES	
ORGANIZACIONES SOCIALES	<ol style="list-style-type: none"> 1. asociación de usuarios campesinos de Sibaté 2. programa de discapacidad alcaldía 3. IDACO 4. veedor Sibaté acta 01 del 3/03/2023 5. Institución educativa san miguel 6. asociación sibateña productora de leche del páramo
ORGANISMOS DE CONTROL TERRITORIAL	<ol style="list-style-type: none"> 1. alcaldía de Sibaté 2. personería municipal de Sibaté 3. fiscalía de Sibaté 4. oficina de educación 5. secretaría de salud 6. secretaría de desarrollo social
CORPORACIONES POLÍTICO ADMINISTRATIVAS	<ol style="list-style-type: none"> 1. concejo municipal
REPRESENTANTES DE LOS GREMIOS Y ACADEMIA	<ol style="list-style-type: none"> 1. universidad del Tolima Sibaté 2. empresa de transporte mas tax S.A.S 3. asomuña
MEDIOS DE COMUNICACIÓN	<ol style="list-style-type: none"> 1. alcaldía municipal de Sibaté
PRESTADOR	<ol style="list-style-type: none"> 1. ESP Sibaté
2. DESCRIPCIÓN SOCIO TERRITORIAL	
<p>2.1-Reseña histórica el municipio:</p> <p>“Con propósito de establecer la época en la cual se remonta la identificación de las tierras que hoy conforman el Municipio de Sibaté, se encuentran consignadas en antiguas fuentes documentales pertenecientes al Archivo Nacional, referencias que señalan el nombre de Sibaté, las cuales se remontan hacia el siglo XVII.</p> <p>Hacia finales del siglo XIX, cuando los indígenas Muiscas han sido desplazados por los colonizadores de la época, se justifica la tenencia de una hacienda llamada Sibaté, tierras que aparecen escrituradas bajo el documento No. 1639 del 27 de diciembre de 1883, radicadas en Tercera (hoy en el Archivo Nacional) situadas en los Municipios de Soacha y Fusagasugá.</p> <p>El auge de la comercialización por vía férrea tocó nuestro Municipio hacia el año de 1895, cuando la estructura fue adelantada, incluida allí "La Estación Santa Isabel", actual edificio de la Alcaldía Municipal, acompañada por el Hotel "Ricaurte", construcción que ocupa la familia Córdoba Mayorga. Pero este sólo hecho no marcaría la iniciación del asentamiento. Fue hasta el año 1908, cuando ya pasada la Guerra de los Mil Días, que la gran Hacienda Sibaté empezó a entrar en juicio de sucesión por parte de sus herederos y se delimitó parte de ella, en la llamada y después denominada Hacienda Aguas Claras, considerada punto de partida de lo que hoy es el área urbana del Municipio de Sibaté.</p> <p>Hacia el año 1920, se inicia el proceso de urbanización de la Hacienda, comenzando por una franja de terreno al costado sur del hotel, enmarcada por el camino nacional que conduce de Bogotá a Fusagasugá por su costado oriental, hoy actual Carrera Séptima y el Camino Arango (actual Carrera Sexta). Hacia 1930 se comienzan a generar los primeros conceptos de organización urbana, con calles definidas y enmarcadas por los dos caminos principales.</p> <p>En 1940 se inició el proyecto hidroeléctrico que cambiaría totalmente el sistema de vida y crecimiento del asentamiento, específicamente en el Caserío entonces llamado La Unión, como fue la Represa del Muña, donde hoy funciona SIDEMUÑA. Hacia 1945 el ferrocarril hace su último viaje sin retorno. Algunos de los afectados en la Unión se</p>	

desplazaron a la parte alta de lo que hoy es la vereda La Unión, y otros se ubicaron en el casco principal. Así mismo se empezó adelantar la construcción de las casas de beneficencia” (1).

2.2-Aspectos geográficos y de localización:

“Se puede clasificar entre terreno plano y ondulado con predominio de este último en un 74% de la extensión total, de lo cual se describe lo siguiente:

A. Al Oriente se encuentran las cuchillas de San Luis, las Lomas de Gramilla y Curubital, los Altos de los Armadillos y del Zarzo; los que se distinguen por tener la cota de mayor elevación, 3.330 Metros sobre el nivel del mar.

B. Al Occidente se localizan las cuchillas de las vueltas del Cerro y del Tequendama, las Lomas de los Alpes y de las Flores, el Pico del Minoral, los Altos de Paloquemao y de la Angarilla los cuales se encuentran entre los 2.570 a 3.000 Metros sobre el nivel del mar.

C. Al sur se levantan la cuchilla de Peña Blanca y el Chuscal; ésta última se eleva 3.200 Metros sobre el nivel del mar.

D. Hacia el Centro y el Norte se presenta una superficie plana, prolongación de la sabana de Bogotá; en relación con la superficie total, la parte plana ocupa una extensión de 3172 hectáreas y representa el 26%” (2).

2.3-Equipamientos:


1. “Iglesia nuestra señora del Carmen
2. Palacio municipal estación santa Isabel
3. Capilla preventorio
4. Embalse del muña
5. Centro cultural la quita de Samper
6. Capilla el peñón
7. Casa de la justicia
8. Coliseo cubierto xiua
9. Coliseo ferias
10. Estación chisacá
11. Hacienda san Benito
12. Estadio 28 noviembre
13. Centro deportivo promar
14. Centro masculino la colina”. (3)

2.4-Demografía poblacional:

“Sibaté es uno de los 116 municipios del departamento de Cundinamarca, Colombia. Sibaté tiene actualmente 39,761 habitantes: 20,124 mujeres (50.6%) y 19,637 hombres (49.4%). Los habitantes de Sibaté representan el 1.2% de la población total de Cundinamarca en 2023” (4).



2.5-Lenguas o idiomas:

MUYSKA, MUISCA, MOSCA, CHIBCHA	
Hablado en	 Colombia
Región	Cundinamarca, Boyacá, Santander

2.6-Cobertura de los servicios públicos de acueducto, alcantarillado y aseo: COBERTURA ALCANTARILLADO (RURAL – URBANO)

“Las Empresas Públicas Municipales de Sibaté E.S.P, prestan el servicio de alcantarillado en el casco urbano principal con una cobertura del 100%, respecto a los barrios que por su ubicación geográfica cuentan con servicio de acueducto prestado por las asociaciones de usuarios o acueductos comunitarios como es el caso de los barrios Pablo Neruda, García, Santa Teresa y parte alta del barrio La Paz, la secretaría de Infraestructura presta el servicio de alcantarillado con una cobertura del 100%. En el área rural el manejo de las aguas residuales, se da dependiendo de la ubicación geográfica de la vivienda, para las viviendas rurales dispersas las aguas residuales van a pozos sépticos construidos por sus propietarios, para las viviendas que se encuentran en centros poblados el municipio en diferentes administraciones ha construido redes de alcantarillado que entrega las aguas a filtros anaeróbicos de flujo ascendente a los cuales se les realiza mantenimiento periódico por medio del equipo de succión presión tipo vactor, en estos sectores la cobertura es del 95%, de acuerdo a lo anterior se tiene una cobertura del sector rural del 49%.

COBERTURA ACUEDUCTO (RURAL – URBANO)

La cobertura de acueducto para el área urbana del municipio está garantizada en un 100% por las siguientes empresas prestadoras de servicios y/o asociación de usuarios: Las Empresas Públicas Municipales de Sibaté tienen una cobertura del 100% del área urbana principal del municipio de Sibaté, el Acueducto Comunitario del barrio La Paz ACOPAZ presta el servicio al 100% de los habitantes de la parte alta del barrio La Paz, de igual manera ocurre con la Asociación de Usuarios del Acueducto de la vereda Delicias y barrio Santa Teresa ASUACDESA que presta el servicio al 100% de los habitantes del barrio Santa Teresa y el acueducto del barrio Pablo Neruda presta sus servicios a los habitantes de los barrios Pablo Neruda y García zona urbana que queda aproximadamente a 4km del casco urbano del municipio de Sibaté”(5).

3. ESTUDIO DE HÁBITOS Y COMPORTAMIENTOS Y, CAPACIDAD Y DISPONIBILIDAD DE PAGO FRENTE A LOS SERVICIOS PÚBLICOS DE ACUEDUCTO, ALCANTARILLADO Y ASEO.

3.1-Hábitos y comportamientos:

“En el municipio de Sibaté la red de acueducto llega según la empresa empresas públicas municipales de Sibaté SCA ESP. A 5901 familias, las cuales tienen a diario el suministro de agua, ellos también manifiestan que a los hogares les llega el agua tratada con un tipo de tratamiento de clora, en el análisis también se habla que estas familias se lavan las manos antes de preparar los alimentos. También manifiestan que los 5901 hogares se lavan las manos con agua y jabón.

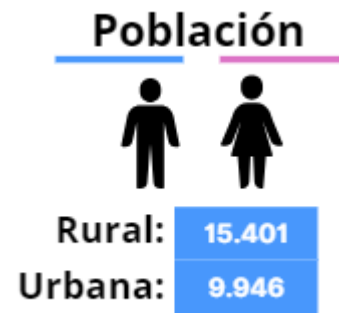
3.2-Capacidad y disponibilidad de pago:

Según la empresa EMSERSOPO, las 5901 familias son las principales beneficiarias del suministro de agua el cual reciben por la prestación de servicio del mismo” (6).

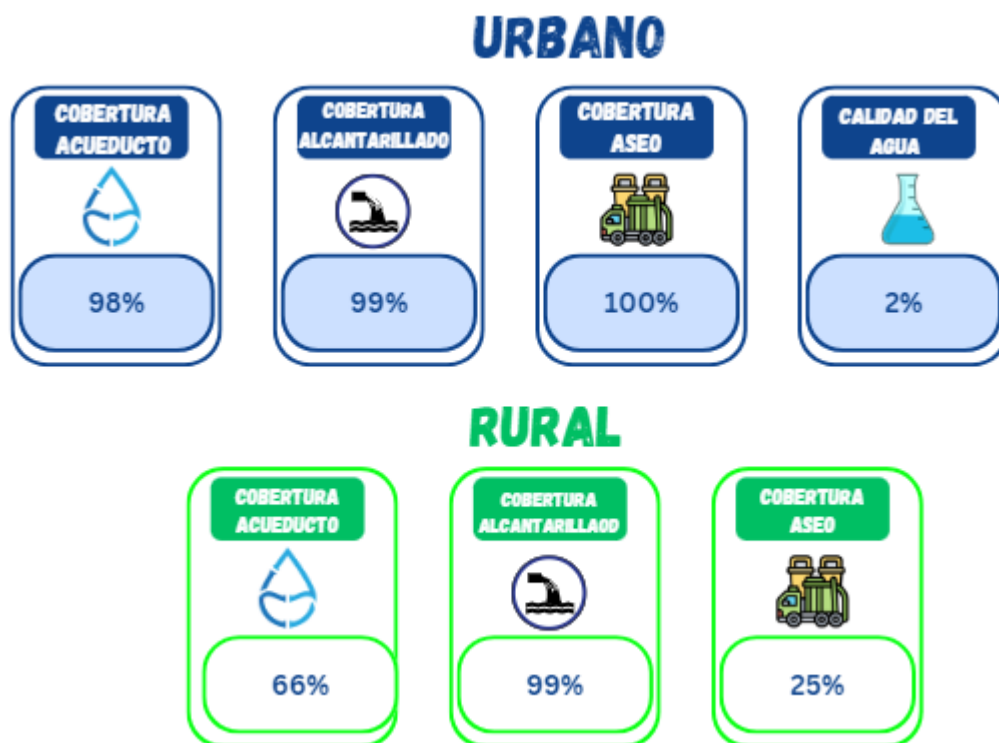
Referencias:

1. Directorio de asociaciones: <https://sibate-cundinamarca.gov.co/NuestraAlcaldia/Paginas/Directorio-Asociaciones.aspx>
2. Directorio de dependencias: <https://sibate-cundinamarca.gov.co/NuestraAlcaldia/Paginas/Directorio-de-Dependencias.aspx>
3. Idaco juntas de acción: https://idaco.gov.co/index.php?option=com_docman&view=download&alias=415-cer-delegados-sibate&category_slug=sibate&Itemid=2327
4. Directorio de dependencias control interno: <https://sibate-cundinamarca.gov.co/NuestraAlcaldia/Paginas/Directorio-de-Dependencias.aspx>
5. Asociaciones otras: <https://sibate-cundinamarca.gov.co/NuestraAlcaldia/Paginas/Directorio-Asociaciones.aspx>
6. ESP Sibaté : <https://espsibate.com/>
7. Alcalde : <https://sibate-cundinamarca.gov.co/Paginas/default.aspx>
8. Personería: <https://www.sibate-cundinamarca.gov.co/Transparencia/Normatividad/Resoluci%C3%B3n%20No09%20DE%202020%20Convocatoria%20Comit%C3%A9%20de%20Estratificaci%C3%B3n%20Socioecon%C3%B3mica%20octubre%2030%20PERSONERIA.pdf>
9. Fiscalía Sibaté: <https://aliadas.co/fiscalia-sibate/>
10. Secretaria de educación y salud: <https://sibate-cundinamarca.gov.co/NuestraAlcaldia/Paginas/Directorio-de-Dependencias.aspx>
11. Representantes estudiantiles y directivos, prensa: <http://www.ut.edu.co/estudiantes-ut/representante-de-los-estudiantes.html>
12. Secretaría de Agricultura, Desarrollo Económico y Ambiente: <https://sibate-cundinamarca.gov.co/NuestraAlcaldia/Paginas/Directorio-de-Dependencias.aspx>
13. TRANSPORTES MAS TAX SAS: <https://directorio-empresas.einforma.co/informacion-empresa/transportes-mas-tax-sas>
14. Asomuña : <https://asomuna.org/index.php/asomuna/direccion-ejecutiva>
15. Pasado, presente y futuro, <https://sibate-cundinamarca.gov.co/MiMunicipio/Paginas/Pasado-Presente-y-Futuro.aspx>
16. Información del municipio de Sibaté, <https://sibate-cundinamarca.gov.co/MiMunicipio/Paginas/Informacion-del-Municipio.aspx>
17. Turismo Sibaté, <https://sibate-cundinamarca.gov.co/MiMunicipio/Paginas/Sitios-de-Interes-.aspx>
18. Cuantos habitantes tiene Sibaté, <https://telencuestas.com/censos-de-poblacion/colombia/2023/cundinamarca/sibate>
19. Agua Potable y Saneamiento Básico – APSB, (2020), [https://www.sibate-cundinamarca.gov.co/Transparencia/Informedegestion20162019/Agua%20Potable%20y%20Saneamiento%20B%C3%A1sico%20\(Infraestructura\).pdf](https://www.sibate-cundinamarca.gov.co/Transparencia/Informedegestion20162019/Agua%20Potable%20y%20Saneamiento%20B%C3%A1sico%20(Infraestructura).pdf)
20. Emsersopo E.S.P, <https://www.emsersopoesp.gov.co/>

SILVANIA- CUNDINAMARCA



COBERTURAS EN LA PRESTACIÓN DE SERVICIOS PÚBLICOS DOMICILIARIOS:



1. MAPEO DE ACTORES	
ORGANIZACIONES SOCIALES	<ol style="list-style-type: none"> 1. Hospital Ismael Silva E.S.E 2. Junta de acción comunal azafranal sector alto 3. Veeduría acta 006 del 17/09/2019 4. Planeación municipal de Silvania 5. Sede la pradera
ORGANISMOS DE CONTROL TERRITORIAL	<ol style="list-style-type: none"> 1. Despacho del alcalde 2. Planeación municipal de silvania 3. Notaria única de Silvania 4. Juzgado promiscuo municipal de Silvania 5. Secretario local de salud 6. Secretaria de tránsito
CORPORACIONES POLITICO ADMINISTRATIVAS	<ol style="list-style-type: none"> 1. concejo municipal de silvania
REPRESENTANTES DE LOS GREMIOS Y ACADEMIA	<ol style="list-style-type: none"> 1. I.E.D santa Inés 2. Asociación de productores agroecológicos 3. Mujeres emprendedoras silvanenses (amesil) 4. Asociación de trabajadores de Silvania (asotrasil)
ENFOQUES DIFERENCIALES	<ol style="list-style-type: none"> 1. Concejo juvenil de Silvania
LIDERES DE LA COMUNIDAD	<ol style="list-style-type: none"> 1. Líder comunal yayetal
CONTRATISTA	<ol style="list-style-type: none"> 1. Consorcio acueducto Beltrán
INTERVENTOR	<ol style="list-style-type: none"> 1. Empresas inmobiliarias y de servicios logísticos
PRESTADOR	<ol style="list-style-type: none"> 1. Empresa de acueducto, alcantarillado y aseo de Silvania S. A. E.S.P
2. DESCRIPCIÓN SOCIO TERRITORIAL	
2.1-Reseña histórica el municipio: <p>“Silvania es una bella población colombiana, ubicada en la cordillera oriental de Los Andes, en el departamento de Cundinamarca, provincia del Sumapaz con una altura de 1.470, a solo 45 Km de Bogotá, a donde se llega por la autopista panamericana.</p> <p>Fue fundada el 21 de febrero de 1.935, por don Ismael Silva y los campesinos de la hacienda El Chocho, cuenta con 22,872 habitantes y cuenta con 4 instituciones educativas las cuales son : institución educativa santa Inés, institución educativa subía, institución educativa agua bonita e institución educativa Sumapaz ; Su bandera fue creada por Don Ignacio Martínez Izquierdo en 1.937, para la Asociación Cultura y Trabajo, y luego fue adoptada en 1.951 para el municipio; el escudo lo diseñó el señor Franklin Barbosa; y el himno lo escribió el maestro Juan Carlos Castro.</p> <p>Cuenta a nivel rural con 13 veredas las cuales son: José, Panamá, Loma alta, Yayatá, Quebrada honda, Azafranal, Subía, Noruega, Jalisco, Agua bonita, La Victoria, San Luís y Santa Rita; limitando al norte con Granada y Sibaté, al oriente con Pasca y Fusagasugá, al sur con Fusagasugá y Tibacuy, y al occidente con Viotá y Mesitas del Colegio. Para la época del descubrimiento de América existía 4 pueblos indígenas Uzathama “Ministerio de Defensa Sutagao”, Subía “Pueblo Truequero” y Chiayzaque “Asentamiento Guerrero”, cada uno con una identidad definida quienes esculpían figuras de astronomía, humanas y de animales.</p> <p>En el municipio de Silvania tiene una importante producción por sus pisos térmicos, cálidos, templados y fríos: café, yuca, plátano, naranja, guayaba, pitaya, aguacate, mora, uchuva, tomate de árbol, lulo, granadilla y gulupa, entre otros</p>	

muchos productos. En cuanto a la ganadería, en sus fincas y haciendas, encontramos varias especies, sobresaliendo los bovinos, los cuales en un buen porcentaje se trabaja con tecnología, consolidando el municipio de esta manera, su aspecto agropecuario, factor económico con mayor solides.

2.2-Aspectos geográficos y de localización:

"El municipio de Silvania Cundinamarca, está ubicado en un valle de la cordillera oriental de Los Andes, provincia del Sumapaz siendo un departamento de Cundinamarca, estando a 40 Km al sur de Bogotá, a donde se llega por la Autopista Panamericana Bogotá – Girardot, teniendo una altitud en el casco urbano de 1.470; silvana se encuentra enmarcada por el oriente por la cordillera de San Miguel, por el occidente por la cuchilla de Peñas Blancas y en medio de estas dos cadenas montañosas se encuentra la cuchilla del Indio, conformada por la cuchilla de Noruega y la cuchilla de San Luis, dividiendo el ecosistema municipal en la hoya del río Inza, posee casos de ecosistemas especiales, entre ellos La Laja de Subía, Cerro Peña Blanca y El Santuario Divino Niño". (1)

2.3-Equipamientos:

1. "El jardín botánico Kenga en San Luis
2. Empresa de Acueducto, Alcantarillado y Aseo de Silvania S. A. E.S.P
3. Hospital Ismael Silva E.S.E
4. Instituto Municipal del Deporte, la Recreación y la Cultura de Silvania
5. EL ALTO DE LA TIERRA
6. Club el bosque
7. La villa olímpica" (2)

2.4-Demografía poblacional:

Nombre de los habitantes (gentilicio)
del municipio de Silvania

No disponible

Fecha

Valor actual

Ordenados por Región / País

Población


20 872 habitantes

40 / 307

Densidad de población del municipio de
Silvania

126,5 hab./km² (327,6 pop/sq mi)

2.5-Lenguas o idiomas:

MUYSICA, MUISCA, MOSCA, CHIBCHA	
Hablado en	 Colombia
Región	Cundinamarca, Boyacá, Santander

2.6-Cobertura de los servicios públicos de acueducto, alcantarillado y aseo:

“Silvania cuenta con una empresa de acueducto y alcantarillado (EMPUSILVANIA SA ESP) la cual lleva prestando el servicio en un área de 162.9328 km² y esta se distribuye en el sector rural. Aportando una cobertura del 95%, y el sector urbano con una cobertura del 5%; estas se dividen en 13 veredas y 8 barrios. Debido a la falta de información geográfica respecto a la cobertura de prestación de servicio de la empresa EMPUSILVANIA S. A ESP se llevará a cabo una recolección de información con una dirección de asistencia técnica por parte del personal de trabajo de la empresa, que permita desarrollar con una finalidad exitosa ya que esto permita mejorar ciertos estándares de información con respecto a los conocimientos previos de la empresa. RESUMEN: El Municipio de Silvania se encuentra ubicado a 44 kilómetros de la ciudad de Bogotá DC Pertenece al Departamento de Cundinamarca y a su vez a la Provincia de Sumapaz, sus coordenadas según el meridiano de Greenwich son 40 23' 27" de altitud norte y 740 23' 48" de longitud este. Tiene una superficie total aproximada de 162,9 km², dividida en una zona urbana de 7,5 km² y una zona rural de 155,4 km². Silvania se encuentra sobre la importante Carretera Panamericana, la cual sirve como vía de comunicación entre municipios como Fusagasugá, Ibagué y Cali (sur del país). Silvania tiene una superficie de 16.466 hectáreas, de las cuales 448 hectáreas (2,7%) se encuentran en la zona urbana y 16.018 hectáreas (97,3%) en la zona rural. Sistemas de Información Geográfica (SIG) El término SIG, que en la actualidad es ampliamente utilizado en geografía y otras ciencias, especialmente las relacionadas con la planificación territorial y la resolución de problemas socioeconómicos y ambientales, es complejo de definir debido a sus capacidades técnicas y analíticas y su carácter polivalente. Silvania cuenta con una empresa de acueducto y alcantarillado (EMPUSILVANIA SA ESP) la cual viene brindando el servicio en un área de 162.9328 km² y esta se distribuye en el sector rural. Proporciona una cobertura del 95%, y el sector urbano tiene una cobertura del 5%; estos se dividen en 13 pueblos y 8 barrios. Debido a la falta de información geográfica respecto a la cobertura del servicio de la empresa EMPUSILVANIA SA ESP, se realizará un levantamiento de información con dirección de asistencia técnica por parte del personal de trabajo de la empresa, que permita desarrollar con un propósito exitoso ya que esto permite mejorar ciertos estándares de información respecto al conocimiento previo de la empresa” (3).

3. ESTUDIO DE HÁBITOS Y COMPORTAMIENTOS Y, CAPACIDAD Y DISPONIBILIDAD DE PAGO FRENTE A LOS SERVICIOS PÚBLICOS DE ACUEDUCTO, ALCANTARILLADO Y ASEO.

3.1-Hábitos y comportamientos:

“En el municipio de Silvania la red de acueducto llega según la empresa de ACUEDUCTO, ALCANTARILLADO Y ASEO DE SILVANIA S.A.E.S.P EMPUSILVANIA S.A.E.S.P. A 900 familias, las cuales tienen de frecuencia el agua diaria; ellos también manifiestan que a los 900 hogares les llega el agua tratada con un tipo de tratamiento de clora, en el análisis también se habla que estas familias se lavan las manos antes de preparar los alimentos. Por otro lado los 900 hogares se lavan las manos con agua y jabón.

3.2-Capacidad y disponibilidad de pago:

Según la empresa de ACUEDUCTO, ALCANTARILLADO Y ASEO DE SILVANIA S.A.E.S.P EMPUSILVANIA S.A.E.S.P. Las 900 familias son las principales beneficiarias del suministro de agua el cual reciben por la prestación de servicio del mismo”. (4)

Referencias:

1. Empresa social del estado hospital Ismael silva: <http://www.esehospitaelsilva-silvania-cundinamarca.gov.co/informacion-adicional/presentacion-empalme-del-representante-legal>
2. Directorio de entidades descentralizadas: <https://www.silvania-cundinamarca.gov.co/NuestraAlcaldia/Paginas/Directorio-de-Entidades-Descentralizadas.aspx>
3. Junta de acción comunal azafranal sector alto: https://idaco.gov.co/index.php?option=com_docman&view=download&alias=444-cer-delegados-silvania&category_slug=silvania&Itemid=2328
4. Oficina de control social (2023): <https://www.silvania-cundinamarca.gov.co/Transparencia/PlaneacionGestionControl/Primer%20Informe%20de%20seguimiento%20PAAC-%20SILVANIA%202023.pdf>
5. Empresas publicas de Cundinamarca S.A ESP: <https://directorio-empresas.einforma.co/informacion-empresa/empresas-publicas-cundinamarca-saesp>
6. Notaria única de silvana: <https://notaria.in/unica-de-silvania>
7. Directorio de servidores públicos ICBF : <https://www.icbf.gov.co/gestion-humana/directorio-servidores-icbf>
8. Concejo municipal (2023): <https://concejo-municipal-de-silvania.micolombiadigital.gov.co/concejo-municipal-de-silvania/concejo-municipal-2023>
9. Directorio de agremiaciones: <https://www.silvania-cundinamarca.gov.co/NuestraAlcaldia/Paginas/Directorio-de-Agremiaciones.aspx>
10. Asociación mujer emprende Silvania ASMESIL: <https://www.retos.co/ecosistema/comunidades/106/#:~:text=La%20Asociaci%C3%B3n%20mujer%20emprende%20Silvania,del%20Municipio%20de%20Silvania%2C%20Cundinamarca>
11. Concejos de juventud en Silvania: <https://wapp.registraduria.gov.co/electoral/Elecciones-consejos-juventud-2021/mapa-consejos/json.php?departamento=CUNDINAMARCA&municipio=Silvania>
12. Emisora auxiliadora 106.4 FM estero <https://emisora-auxiliadora-1064-fm-estereo.negocio.site/>
13. Revista nuevo milenio: https://web.facebook.com/nuevomilenioonline/?_rdc=1&_rdr
14. Silvania mi municipio mi cultura (2020), <https://www.silvania-cundinamarca.gov.co/Transparencia/BancoDocumentos/Monograf%C3%ADa%20de%20Silvania.pdf>
15. sitios de interés, <https://www.silvania-cundinamarca.gov.co/MiMunicipio/Paginas/Sitios-de-Interes.aspx>
16. Departamento de Cundinamarca municipio Silvania: <https://www.municipio.com.co/municipio-silvania.html>
17. Analizar la cobertura de servicio de empresa empulsilvania S.A. ESP: <https://repositorio.ucundinamarca.edu.co/handle/20.500.12558/4021>
18. Empresa de ACUEDUCTO, ALCANTARILLADO Y ASEO DE SILVANIA S.A.E.S.P EMPUSILVANIA S.A.E.S.P, <https://www.empusilvania.gov.co/>

➤ SOPO CUNDINAMARCA

NOMBRE MUNICIPIO:		SOPO CUNDINAMARCA
1. MAPEO DE ACTORES		
ORGANIZACIONES SOCIALES	<ol style="list-style-type: none"> 1. Fundación centro colombiano de hipoterapia 2. Junta de acción comunal de bellavista 	
ORGANISMOS DE CONTROL TERRITORIAL	<ol style="list-style-type: none"> 1. Alcaldía de sopo 	

	2. Personería municipal de sopo 3. Control interno 4. Notaría única 5. Juzgado 001 promiscuo municipal de sopo 6. Secretaría de educación 7. Secretaría de salud 8. Secretaría de desarrollo social
CONCEJOS	1. Concejo de sopo
REPRESENTANTES DE LOS GREMIOS Y ACADEMIA	1. Cooperativa multiactiva
ENFOQUES DIFERENCIALES	1. Casa de la mujer sopo 2. Casa de la juventud
MEDIOS DE COMUNICACIÓN	1. Sopo fm 95.6
PRESTADOR	1. Emsersopo

2. DESCRIPCIÓN SOCIO TERRITORIAL

2.1-Reseña histórica el municipio:

"El municipio de Sopó pertenece al departamento de Cundinamarca y se encuentra ubicado a 39 km. de la Capital de la República.

Fue fundado el 25 de mayo de 1.653 por Fray Francisco Chacón. Su nombre en lengua chibcha significa "Piedra o Cerro Fuerte".

En carta del 8 de mayo de 1857 el párroco Trinidad Eusebio Barreto informaba al arzobispo haberse terminado "ayer" la iglesia parroquial.

El 19 de noviembre de 1876 se libró en el puente de Sopó un combate entre las fuerzas gobiernistas al mando del General Alejo Morales y la Guerrilla de Guasca mandada por el General José María Herrán.

Sopó tuvo embarcadero sobre el río Bogotá cuando éste era navegable entre Sesquilé y Soacha. El reloj de la torre fue donado en 1912 por Marco Fidel Suárez.

El 15 de agosto de 1926 se inauguró la Estación "Eduardo Briceño" del ferrocarril del nordeste.

Del 26 de abril al 3 de diciembre de 1953 bajo la dirección del arquitecto Alfredo Rodríguez se construyó la Capilla del Señor de la Piedra.

El territorio del Valle de Sopó, en tiempos del imperio de la civilización muisca, estuvo conformado políticamente por tres territorios independientes entre sí: Sopó, Cueva y Meusa.

El Cacicazgo de Sopó: extendido sobre la parte occidental del Valle.

Cueca: ocupaba la zona central.

Meusa: Sus territorios estaban ubicados en el área oriental.

Cueca y Meusa en razón a su extensión territorial, debieron poseer el rango Sybyn (Vocablo muisca que podía asociarse a municipio, el Cacicazgo a ciudad y la Uta/Suma/a vereda o barrio, de los sistemas occidentales) ya que las Utas o Sutas eran unidades menores y los Cacicazgos unidades mayores.

En la vereda de Pueblo Viejo, situada hacia el occidente de la actual población, establecieron las autoridades españolas un resguardo de indígenas, conocido desde entonces como Sopó, donde hubo una pequeña iglesia o capilla a cargo de los dominicos, quienes desde 1612 doctrinaban allí.

El nuevo pueblo de Sopó, se fundó entre 1600 y 1639, fue formado por los indios de Meusa, Cueca y Sopó. Existían entonces dos pueblos viejos, como no se amañaron en el primero, se formó pleito entre unos y otros, asunto en el que intervino el comisionado Juan de Padilla, a pesar de haberse dispuesto, en principio, que se poblaran en Meusa. El primer Pueblo Viejo tuvo asiento por los lados de la actual hacienda Casablanca, sitio que hoy se conoce como Briceño, sobre el camino a Tunja. De allí se mudó al punto denominado Cueca, conservando el nombre de Sopó" (1).

2.2-Aspectos geográficos y de localización:

"El casco urbano se ubica entre los 4° 54' 50" de latitud norte y a los 73° 57' 06" de longitud oeste.

El municipio cuenta con 14 veredas: Alto Grande, Aposentos, Pueblo Viejo, La Carolina, Centro Alto, Gratamira, Meusa, San Gabriel, Mercenario, Agua Caliente, Violeta, Chuscal, Bellavista y La Diana.

Los Barrios que se encuentran en la zona urbana del municipio son: Rincón del Norte, Las Quintas, Los Sauces, La Montana, Primera de Mayo, Los Rosales, El Cerrito, Salamea, Suetana, Centro y Rincón Santo.

Límites del municipio:

- Al Oriente con el Municipio de Guasca.
- Al Occidente con los Municipios de Cajicá y Chía.
- Al Norte con el Municipio de Tocancipá.
- Al Sur con el Municipio de la Calera.

1. Extensión total: 111,5 km²
2. Extensión área urbana: 1,06 km²

3. Extensión área rural: 110,44 km²
 4. Altitud de la cabecera municipal (metros sobre el nivel del mar): 2650 metros
- Temperatura media: 14 °C
1. Distancia de referencia: Se encuentra ubicado a 39 km de Bogotá”(2).

2.3-Equipamientos:

2. “Parque la Trinidad
3. Parque Calle 2 Sur Sopó
4. Parque De Los Sauces
5. Skatepark sopó
6. Coliseo municipal sopo
7. Parque Principal De Sopo tibas
8. Parque Puente Sopó” (3)

2.4-Demografía poblacional:

AÑO	SEXO	2018	2019	2020	2021	2022	2023
TOTAL	AMBOS SEXOS	25.782	27.456	28.999	30.157	31.106	31.990
	HOMBRES	12.614	13.447	14.220	14.800	15.277	15.722
	MUJERES	13.168	14.009	14.779	15.357	15.829	16.268
CABECERA	AMBOS SEXOS	17.435	19.229	20.942	22.076	23.007	23.875
	HOMBRES	8.520	9.414	10.270	10.837	11.303	11.737
	MUJERES	8.915	9.815	10.672	11.239	11.704	12.138
CENTROS POBLADOS Y RURAL DISPERSO	AMBOS SEXOS	8.347	8.227	8.057	8.081	8.099	8.115
	HOMBRES	4.094	4.033	3.950	3.963	3.974	3.985
	MUJERES	4.253	4.194	4.107	4.118	4.125	4.130

Ilustrado 1. (2020 – 2023), plan de desarrollo municipal sopó

2.5-Lenguas o idiomas:

MUYSKA, MUISCA, MOSCA, CHIBCHA	
Hablado en	 Colombia
Región	Cundinamarca, Boyacá, Santander
Hablantes	Lengua extinta
Familia	Chibcha Magdalénico Idioma muisca
Escritura	Latino
Estatus oficial	
Regulado por	Cubun
Códigos	
ISO 639-2	chb
ISO 639-3	chb

2.6-Cobertura de los servicios públicos de acueducto, alcantarillado y aseo:

“AGUA POTABLE Y SANEAMIENTO BASICO La Empresa de Servicios Públicos de Sopó –EMSERSOPO ESP -, es una empresa Industrial y Comercial del Municipio, cuyo fin primordial es la prestación de servicios públicos domiciliarios de Acueducto, Alcantarillado y Aseo en el Municipio de Sopó. Para lo cual la empresa cuenta en la actualidad con ocho (8) estaciones de bombeo, que suministran el agua a gran parte del municipio, agua que proviene principalmente de la compra en bloque a la Empresa de Acueducto y Alcantarillado de Bogotá, en cuanto al servicio de aseo, se viene desarrollando el barrido en gran parte del municipio por parte de los operarios de la empresa, de igual manera el servicio de alcantarillado se ha extendido no solo en el casco urbano sino que también se ha llevado a algunas veredas, donde también se presta actualmente.

COBERTURA TOTAL DEL MUNICIPIO

Cobertura en acueducto, alcantarillado y aseo	
Total de usuarios suscriptores en general	6.974
Suscriptores al servicio de acueducto	6.663
Suscriptores al servicio de alcantarillado	5.336
Suscriptores del servicio de aseo	6.744

De acuerdo a verificación e información suministrada por la Empresa de Servicios Públicos, el total de usuarios suscriptores es de 6.974, donde el 28% del área rural y el 79% del área urbana cuenta con el servicio de acueducto, el 13% del área rural y el 77% del área urbana cuenta con el servicio de alcantarillado y el 29% del área rural y el 78% del área urbana cuenta con el servicio de aseo. Es pertinente aclarar que con la información suministrada por la administración municipal no es posible identificar por áreas del municipio, debido que falta actualización de la misma y nuestra APS no está en los siguientes sectores: Musinga, Condominio manguruma, Condominio toscana, Violeta, Mercenario, San Gabriel, Condominios Horizontes, Yerbabuena, Yerbabonita, Monte violeta, La soledad y La molina” (4).

3. ESTUDIO DE HÁBITOS Y COMPORTAMIENTOS Y, CAPACIDAD Y DISPONIBILIDAD DE PAGO FRENTE A LOS SERVICIOS PÚBLICOS DE ACUEDUCTO, ALCANTARILLADO Y ASEO.

3.1-Hábitos y comportamientos:

“En el municipio de sopo la red de acueducto llega según la empresa EMSERSOPO. A 7121 familias, las cuales tienen a diario el suministro de agua, ellos también manifiestan que a los hogares les llega el agua tratada con un tipo de tratamiento de clora, en el análisis también se habla que estas familias se lavan las manos antes de preparar los alimentos, por otro lado, también manifiestan que las 7121 familias se lavan las manos con agua y jabón.


3.2-Capacidad y disponibilidad de pago:

“Según la empresa EMSERSOPO, las 7121 familias son las principales beneficiarias del suministro de agua el cual reciben por la prestación de servicio del mismo.” (5)

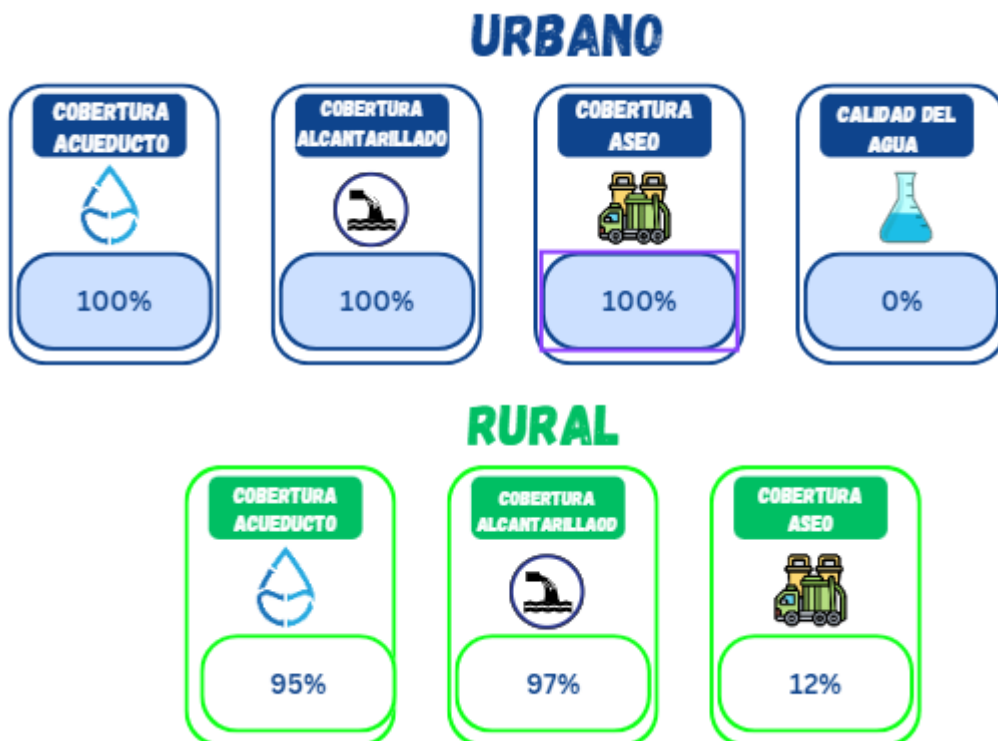
Referencias:

1. Progresar ESP: <https://progresaresp.com/contactenos/>
2. Fundación centro colombiano de hipoterapia: http://https://web.facebook.com/CentroColombianoHipoterapia/?locale=es_LA&rdc=1&rdm=1
3. Juntas de acción comunal de sopo: <file:///C:/Users/57310/Downloads/Directorio-Comunales.pdf>
4. EMSERSOPO ESP: <https://www.emsersopoesp.gov.co/>
5. El alcalde: <https://www.sopo-cundinamarca.gov.co/publicaciones/28/el-alcalde/>
6. Personería municipal de sopó Cundinamarca: <http://www.personeriadesopo.gov.co/>
7. Contraloría : <https://www.sopo-cundinamarca.gov.co/directorio/15/dependencias/?genPag=1>
8. Notaria única de sopo: <https://notarias.digital/cundinamarca/unica-guatavita/>
9. Juzgado 001 promiscuo municipal de sopó: <https://www.ramajudicial.gov.co/web/juzgado-001-promiscuo-municipal-de-sopo>
10. Secretarías de secretaria de salud y educación y comunitario : <https://www.sopo-cundinamarca.gov.co/directorio/15/dependencias/?genPag=1>
11. Concejo de sopó: <http://www.concejodesopo.gov.co/calendario-de-sesiones/el-concejo-de-sopo-lo-escucha-983978>
12. Cooperativa multiactiva: <https://coomsopo.org/>
13. Casa de la mujer sopó: <https://sopo-cundinamarca.gov.co/publicaciones/648/casa-de-la-mujer-sopo/>
14. Casa de la juventud: <https://juventudsopo.gov.co/funciones-de-la-direccion-de-juventud/>
15. Sopo FM 95.6 nuestra radio: <https://soponuestraradio.gov.co/index.php/contactenos/>
16. Historia de sopó, <https://www.sopo-cundinamarca.gov.co/publicaciones/38/historia/#:~:text=Rese%C3%B1a%20hist%C3%B3rica,%22Piedra%20o%20Cerro%20Fuerte%22>
17. Geografía de sopó, <https://www.sopo-cundinamarca.gov.co/publicaciones/40/geografia/>
18. Municipios, <https://www.municipios.com.co/sitio/1628/parque-de-los-tibas-o-parque-principal>
19. Ilustrado 1. (2020 – 2023), plan de desarrollo municipal sopó: [file:///C:/Users/57310/Downloads/Diagnostico%20Plan%20de%20Desarrollo%202020%20-%202023%20-%20Final%20\(1\).pdf](file:///C:/Users/57310/Downloads/Diagnostico%20Plan%20de%20Desarrollo%202020%20-%202023%20-%20Final%20(1).pdf)
20. ESERSOPO, <https://www.emsersopoesp.gov.co/>

SUESCA – CUNDINAMARCA



COBERTURAS EN LA PRESTACIÓN DE SERVICIOS PÚBLICOS DOMICILIARIOS:



1. MAPEO DE ACTORES

Organizaciones sociales:	-Junta de acción comunal urbana - ASOLAC - Huevos mi corral - ASOPROASU
Organismos de control territorial:	-Alcaldía Municipal -Personería Municipal -ESE Hospital Nuestra Señora del Rosario -Secretaría de desarrollo social
Corporaciones político administrativas:	-Concejo Municipal
Representantes de los gremios y academia:	-Institución Educativa Departamental Cacicazgo -Institución Educativa Departamental Gonzalo Jiménez de Quesada -Institución Educativa Departamental San Juan Bosco -Secretaría de cultura, turismo y deporte - Cooperativa Multiactiva De Transportadores De Suesca.
Medios de comunicación:	- Emisora roca stereo 94.4 fm
Líderes de la comunidad:	-Alcalde: Zully Constanza Quilaguy -Párroco: Luis Francisco Palacios
Prestador:	-Oficina de servicios públicos

2. DESCRIPCIÓN SOCIO TERRITORIAL

2.1-Reseña histórica el municipio:

Suesca Roca de las Aves, es un lugar situado en límites del norte de la Sabana de Bogotá, a los pies del río Funza. Fue uno de los primeros poblados indígenas de la zona en presenciar la llegada de los conquistadores españoles. Luego fue morada de Gonzalo Jiménez de Quesada, incluso inspiración de poetas como Diego Fallón. Hoy en día Suesca es el principal santuario de los escaladores en Cundinamarca.

Su ubicación a mediana distancia entre Bacatá, hoy Bogotá y los territorios del Zaque de Tunja, hizo de Suesca un lugar de cruce de caminos. Desde allí fácilmente se puede llegar al valle de Ubaté, Cucunubá, Chocontá y seguir el camino hacia el Valle de Tensa o Tunja, hacia Zipaquirá y hacia el santuario de la laguna sagrada de Guatavita.

A pesar del paso del tiempo, los vestigios del pasado indígena de la región siguen plasmados en pictogramas en los enormes bloques de roca dispersos en la vereda Güita y en sitios sagrados como las piedras del llorón conocidas también como Monolitos cerca de la Laguna.

Con la conquista, el poblado percibió la construcción de casas y calles empedradas, así como de la capilla doctrinera que data de 1.601 y que fue uno de los principales centros de adoctrinamiento de la iglesia en el norte de Cundinamarca junto con Sutatausa.

Las rocas fueron testigo pasivo de las transformaciones del pueblo que progresivamente se tornó agrícola, estableciéndose una fuerte industria de floricultura. Ya en el siglo XX, fue lugar de residencia y morada eterna del escultor italiano Pietro Cantini, cuya tumba se ubica en el cementerio del pueblo. Unos años después, en la década de los 30, el montañista bogotano de ascendencia alemana, Erwin Kraus, impulsó un deporte que estaba lejos de la imaginación de cualquier habitante de la

región: la escalada en roca. Realmente el deporte se masificó gracias a deportistas como Marcelo Arbeláez y Juan Pablo Ruiz entre las décadas de los 70 y 80, hasta el punto de ser hoy escenario perfecto para novatos, aficionados y profesionales. En adición el municipio es escenario de una gran cantidad de deportes de aventura. El farallón, paralelo al Río Bogotá y al ferrocarril del Nordeste, ofrece una enorme cantidad de posibilidades en escalada en roca, tanto deportiva como clásica. A su vez es refugio de aves como colibríes, halcones, lechuzas, mamíferos como zarigüeyas y conejos, y pequeños reptiles. Justo al frente pero cerca de los 3.000 metros, se encuentra el Valle de los Halcones en la vereda de Güita, con farallones rocosos más pequeños pero que no dejan de ser interesantes sobre todo por sus rutas deportivas. Desde allí se aprecia un amplio panorama que abarca las rocas, la cuenca del Río Bogotá y su sabana, el cerro de las tres viejas sobre Sesquilé, el embalse de Tominé y los municipios de Sesquilé, Guatavita y Gachancipá. Más alejados del casco urbano, existen muchos otros atractivos como la Laguna, los Monolitos, los túneles del ferrocarril del norte y las estaciones de la Laguna y el Crucero.

2.2-Aspectos geográficos y de localización:

Suesca es un [municipio colombiano](#) de [Cundinamarca](#), ubicado en la [provincia de Almeidas](#), a 59 [km](#) al noreste de [Bogotá](#). La altitud media del municipio es de 2584 m, y el clima es frío, con una temperatura media de 14.3°C.

El área rural del municipio de Suesca se encuentra dividida en 19 [veredas](#): Agua Claras, Arrayanes, Barrancas, Cacicaizo, Chitiva Alto, Chitiva Bajo, Cuayá, El Hatillo, Güita, Hato Grande, Ovejeras (El Crucero), Palmira, Peña Negra, Piedras Largas, San Vicente, Santa Rosita, Susatá, Tausaquirá y Tenería.

Límites

Noroeste: [Cucunubá](#)
([Laguna de Suesca](#))

Norte: Cucunubá

Noreste: Cucunubá
[Lenguazaque](#)

Oeste: [Tausa](#)
[Nemocón](#)

Este: [Chocontá](#)

Suroeste: Nemocón

Sur: [Gachancipá](#)
[Sesquilé](#)
([Río Bogotá](#))

Sureste: Límites entre Sesquilé
y Chocontá

2.3-Equipamientos:

Lugares de Interés:

- Alcaldía municipal
- Parque principal
- Casa de la Cultura, Guillermo Herrera Camacho
- Centro de Vida Sensorial y Comisaría de Familia
- Biblioteca Pública Municipal Luis Felipe Cortés
- Punto de Información Turística
- Templo Doctrinero Nuestra Señora del Rosario
- Rocas de Suesca
- Laguna de Suesca

- Estación ferrocarril Suesca


Instituciones Educativas:

- Liceo Moderno
- Gimnasio Nuestra Señora de Lourdes
- IED San Juan Bosco
- IERD Cacicazgo
- IED Pablo XI
- IED Gonzalo Jiménez de Quesada

2.4-Demografía poblacional:

Nombre de los habitantes (gentilicio) del municipio de Suesca	Suescano	
Fecha	Valor actual	Ordenados por Región / País
Población	13 985 habitantes	53 / 471
Densidad de población del municipio de Suesca	79,5 hab./km ² (205,8 pop/sq mi)	

2.5-Lenguas o idiomas:

MUYSKA, MUISCA, MOSCA, CHIBCHA	
Hablado en	 Colombia
Región	Cundinamarca, Boyacá, Santander

2.6-Cobertura de los servicios públicos de acueducto, alcantarillado y aseo:

El municipio de Suesca cuenta con una cobertura del 100% de los habitantes del área urbana del municipio con el suministro de agua lo que equivale a 2572 usuarios, quienes de manera continua pueden disfrutar de los servicios que se regulan y administran desde la empresa de servicios públicos, manteniendo el orden y la entrega oportuna de los servicios a los usuarios.

3. ESTUDIO DE HÁBITOS Y COMPORTAMIENTOS Y, CAPACIDAD Y DISPONIBILIDAD DE PAGO FRENTE A LOS SERVICIOS PÚBLICOS DE ACUEDUCTO, ALCANTARILLADO Y ASEO.

3.1-Hábitos y comportamientos:

Se presenta información del prestador Oficina de servicios públicos en la zona urbana, de esta manera podemos informar que la mayoría de los 2572 usuarios activos dentro de los servicios públicos que presta el municipio de Suesca la mayoría utilizan el agua para lavar carros, regar jardines, lavar fachadas y lavar los pisos de los establecimientos comerciales, se ha utilizado diferentes medios para informar a la comunidad y sensibilizar sobre el buen uso que le deben dar a los recursos hídricos pero aun así las personas no toman conciencia y siguen realizando estas actividades, la mayoría de los usuarios

cancelan de manera oportuna el servicio sin excederse de los litros autorizados para cada el uso o gastó en cada hogar, la facturación se realiza de manera bimensual, por parte de la oficina de servicios públicos estamos disponibles las 24 horas del día para que en caso de que ocurra algún daño en la planta, red o tubería se pueda informar de manera inmediata a la población y brindar solución con todo el equipo de trabajo para que la población no se vea afectada por el desabastecimiento del servicio, buscamos mejorar cada día nuestro servicio y al garantizar el bienestar de la población.

3.2-Capacidad y disponibilidad de pago:

Los usuarios de los servicios públicos cuentan con buena disponibilidad para realizar los pagos por el uso de los servicios públicos, los cuales se cobran de manera bimensual y la empresa destina a unos colaboradores para que tomen las lecturas a los medidores y estas se expiden de acuerdo al consumo de cada hogar, algunos usuarios se acercan la oficina principal para reclamar su recibo y realizar el correspondiente pago.

Referencias:


<https://es.wikipedia.org/wiki/Suesca>

<https://www.municipio.com.co/municipio-suesca.html>

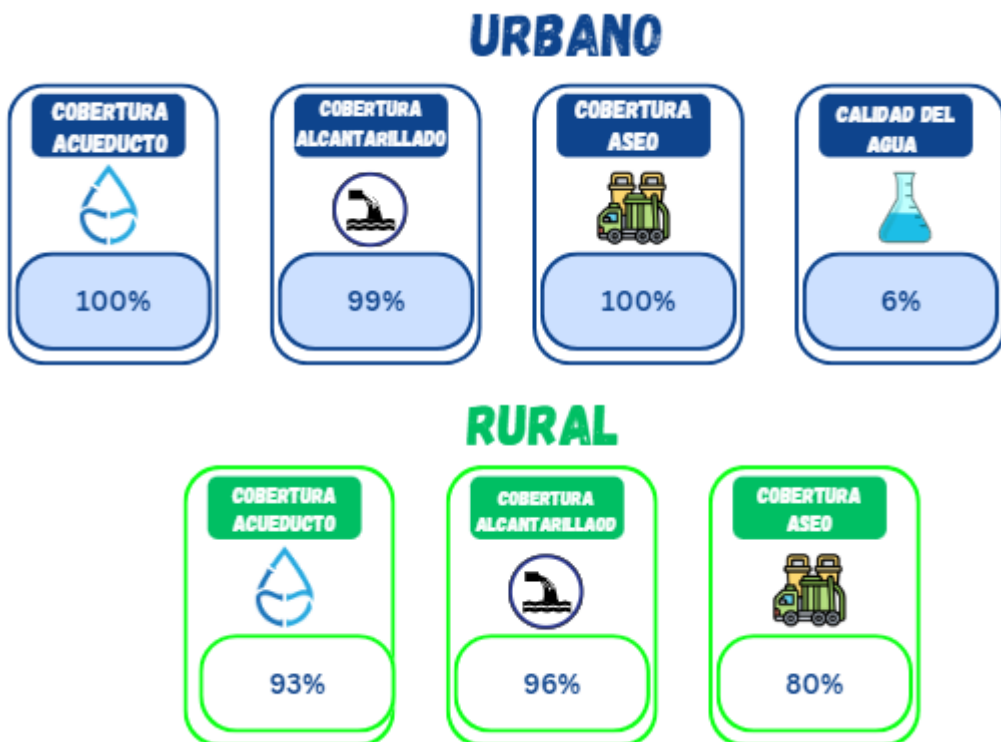
https://www.colegioscolombia.com/colegios/Mejores_colegios_SUESCA.php



TENA – CUNDINAMARCA



COBERTURAS EN LA PRESTACIÓN DE SERVICIOS PÚBLICOS DOMICILIARIOS:



1. MAPEO DE ACTORES

ORGANIZACIONES SOCIALES	Asociación de Víctimas del Conflicto Armado y Enlace de Víctimas
	JAC Vereda El Rosario Sector Bajo
ORGANISMOS DE CONTROL TERRITORIAL	Alcaldía Municipal de Tena
	Personería de Tena
CORPORACIONES POLITICO ADMINISTRATIVAS	Concejo Municipal De Tena
REPRESENTANTES DE LOS GREMIOS Y ACADEMIA	Gremio Agrícola: Asociación frutícola de Guasimal "ASOFRUGUASIMAL"
	Gremio de la Construcción: Constructora del Conjunto Residencial San Sebastián
	Gremio del Comercio: Asociación de Comerciantes y residentes del Tequendama
ENFOQUES DIFERENCIALES	Asociación de Mujeres: Consejo Consultivo de Mujer, Equidad y de Género
	Concejo de Juventud de Tena
MEDIOS DE COMUNICACIÓN	Prensa – Alcaldía Municipal
LÍDERES DE LA COMUNIDAD	Luna del Mar Nieto Martínez
	Luis Alejandro Pedraza Cardona

2. DESCRIPCIÓN SOCIO TERRITORIAL

2.1-Reseña histórica el municipio:

El municipio de Tena, (2023) reseña que el nombre completo del poblado es Villa del Rosario de Tena o Hacienda de Villa del Rosario de Tena pues, desde su origen en la colonia, la Hacienda de Villa del Rosario y el antiguo caserío de Tena estuvieron completamente ligados, funcionando como uno solo, a modo de las antiguas [haciendas coloniales](#) con vastos sembradíos, esclavos y campesinos arrendatarios de parcelas. Posteriormente, a finales del Siglo XIX la hacienda se industrializó de la mano de inversionistas franceses y colombianos para la explotación de [café](#) y [caña de azúcar](#), con un beneficiadero de café llamado "Edificio Fould" y el trapiche "San Carlos", y se embelleció como villa de recreo con elaborados y

bellos edificios [neobarrocos](#) y [neoclásicos](#), de los cuales varios se conservan aún en buen estado como la Villa quinta "Mon Plaisir", la piscina "Petits Plaisir", la casa "Desireé", y la casona "Mon Trésor" sobre el marco de la plaza. También se construyó en terrenos de la hacienda una capilla particular consagrada a Nuestra Señora de las Mercedes y Santa Teresita de Jesús, ahora biblioteca del pueblo, así como otras villas de recreo ahora desaparecidas, un torreón en piedra labrada con un mirador a 20 metros de altura, un lago y extensos jardines.

Antes de la conquista de América la región estaba situada en los dominios de los indígenas [muiscas](#) quienes la denominaban Zuca. Fue [Gonzalo Jiménez de Quesada](#) quien al contemplar la similitud del lugar con el [valle de Tena](#) en España decidió asignarle este nombre a todo el valle, pasando a denominarse por algún tiempo Tena-zucá. Sin embargo, el actual territorio no es el mismo donde preexistía el pueblo de indios en [1548](#). El asiento de la actual población de Tena no es tampoco el mismo donde se fundó la población por mandato del Presidente de la [Real Audiencia](#) Borja el 11 de diciembre de [1607](#), que tuvo lugar cerca de la laguna Tenasucá, hoy laguna de Pedro palo, y solo vino a localizarse en su ubicación actual hasta 1627.

Luego de la [independencia](#), el español Clemente Alguacil, huyó dejando todas sus posesiones abandonadas, entre ellas la Hacienda de Tena donde vivía, naufragando en altamar cuando intentaba volver a España. Luego de la firma del tratado de independencia, muchos de los bienes confiscados a los españoles pasaron a manos de la nueva república, que a su vez dio muchas de estas tierras a los próceres de la independencia.

Así, la finca en toda su extensión pasó a ser propiedad de [Simón Bolívar](#) y [Francisco de Paula Santander](#), quienes habían pasado por allí varias veces en su camino a batalla, y que luego dieron, como regalo, la propiedad a sus hermanas [Juana Bolívar](#) y [Josefa Santander](#), vendiéndole luego sus derechos de propiedad la primera a la segunda. No obstante, [Francisco de Paula Santander](#) ofició como alcalde y señor de la Hacienda de Tena en varias ocasiones antes de su muerte.

2.2-Aspectos geográficos y de localización:

El municipio de Tena (2023) se encuentra ubicado en el Departamento de Cundinamarca, provincia del Tequendama, a 42 kilómetros de Bogotá. Posee una de las más grandes reservas hídricas de la Provincia del Tequendama y de [Cundinamarca](#), además de una vegetación virgen y bosques espesos de niebla y una enorme riqueza de fauna y flora.

Según el Observatorio Regional y Ambiental de Desarrollo Sostenible del Río Bogotá (s.f.) Tena cuenta con una extensión de 55 km², de los cuales 25 km² corresponden a la zona urbana y 30 km² corresponden a la zona rural. Su altura sobre el nivel del mar es de 1.384 mts. Su temperatura oscila entre los 16 y 28°C, limita al norte con [Bojacá](#), al Occidente con [La Mesa](#), al Oriente con [San Antonio del Tequendama](#) y al sur con [El Colegio](#).

2.3-Equipamientos:

Instituciones culturales y deportivas

- Biblioteca Municipal
- Casa de la Cultura
- Polideportivo municipal

Instituciones de educación

- IED Fidel Cano (8 sedes educativas)
- IED Betulia (5 sedes educativas)
- Centro campesino de formación Nuestra señora de la Esperanza (sector privado)

Instituciones de salud:

- Puesto de salud Tena
- Puesto de salud la Gran Vía

Empresas de transporte: Informa Colombia (s.f.) que las empresas de transporte terrestre en Tena son

- Expreso El Sol
- Transgalaxia

- Cotransvilla.
- Transcal S A S
- Movimetro S A S
- Transportes Ht S A S
- Jvc Soluciones Integrales Sas
- Cooperativa Integral De Transportes De Tena Cundinamarca

Empresas de correos y mensajería:

- Servientrega S.A
- Interrapidísimo

Lugares turísticos: Tena (2023) dispone de los siguientes atractivos turísticos:

- Quinta neoclásica Mon Plaisir y piscina en piedra labrada Petits Plaisir.
- Casa Desirée y casona Mon Trésor sobre el marco de la plaza.
- Arquitectura colonial y republicana sobre la calle real en piedra y la plaza central.
- Edificio Fould de beneficio del café de la empresa francesa (Hoy solo quedan ruinas).
- Casona desirée
- Templo Parroquial a la Virgen de Nuestra Señora del Rosario datado en 1785
- Capilla de Nuestra Señora de las Mercedes y Santa Teresita de Jesús de 1927; mausoleo familiar de la familia Rodríguez-Maldonado
- Caminos reales en piedra.
- Laguna de Pedro Palo: es la mayor reserva hídrica de la [Provincia del Tequendama](#)
- Senderos ecológicos del camino real a Santafé y de Tenazucá.
- Cascada natural El Tambo. de 40 m de altura
- Quebrada Las Delicias.
- Quebrada La Honda.
- Bosque de Niebla.

- [Toscala](#): Finca agroturística que conserva la arquitectura de la región, con más 80 años de historia, y en ella se mantiene el perfecto equilibrio con el ecosistema.

2.4-Demografía poblacional:

El Departamento Administrativo Nacional de Estadística reporta que Tena tiene actualmente 11.214 habitantes 5.418 mujeres (48.3%) y 5.796 hombres (51,7%); esto según las proyecciones para 2023 con base en el censo de 2018. Así, los habitantes de Tena representan el 0,33% de la población total de Cundinamarca en 2023 (DANE, 2018).

2.5-Lenguas o idiomas:

“El español cundiboyacense, es un dialecto del idioma español hablado en el centro de la región andina de Colombia, en los departamentos de Cundinamarca y Boyacá.” (ALEC, 1983, párr. 2). Por ende, en el municipio de Tena se habla español cundiboyacense.

2.6-Cobertura de los servicios públicos de acueducto, alcantarillado y aseo:

La Empresa de Servicios Públicos de Tena “ACUATENA” S.A E.S.P. detalla que de los hogares presentes en su municipio, se abastecen directamente de la red de acueducto un 63,4% (898), seguido por 397 hogares (el 28%) que se abastecen de una fuente superficial, bien sea quebrada, río, laguna, y un 6% lo hacen directamente de agua lluvia, estas como las cifras más representativas de su municipio. Así mismo, se denota que la red de acueducto brinda un servicio bastante continuo de agua, de 168 horas por semana.

ESTUDIO DE HÁBITOS Y COMPORTAMIENTOS Y, CAPACIDAD Y DISPONIBILIDAD DE PAGO FRENTE A LOS SERVICIOS PÚBLICOS DE ACUEDUCTO, ALCANTARILLADO Y ASEO.

3.1-Hábitos y comportamientos:

- El 100% de los hogares suscritos a ACUATENA (898) preparan sus alimentos con el agua que reciben del acueducto.
- El 100% de los hogares (898) reciben el agua tratada con cloro

- El 66,8% de los hogares (600) se lavan las manos antes de preparar los alimentos, respecto a un 33,2% (298) que no lo hace de manera habitual.
- El 74,8% de los hogares (595) tienen tanque de almacenamiento de agua en casa, respecto a un 25,2% de hogares (200) que no lo tiene.
- En el municipio, todos los suscriptores a ACUATENA tienen acceso a la red de alcantarillado; mientras que 2570 hogares no tienen este tipo de conexión básica; sin embargo refieren que 2700 hogares cuentan con pozo séptico y 63 viviendas no tienen acceso a ninguno de estos dos.

3.2-Capacidad y disponibilidad de pago:

Los hogares suscritos al servicio público de agua, alcantarillado y aseo; presentan un adecuado hábito de pago, con un 98%, frente a un 2% que presenta dificultades para su cancelación. Cabe aclarar que este servicio público se constituye como uno de uso fundamental y desempeña un papel esencial en la erradicación de la pobreza extrema, el desarrollo económico y social del municipio; por ende, podemos inferir que el municipio en su gran mayoría tiene una adecuada cultura de pago.

Referencias:

Departamento Administrativo Nacional de Estadística. (2018). Censo nacional de población y vivienda 2018.

<https://www.dane.gov.co/index.php/estadisticas-por-tema/demografia-y-poblacion/censo-nacional-de-poblacion-y-vivenda-2018>

Informa Colombia (s.f.) Empresas de Transporte terrestre en Tena https://www.informacolombia.com/directorio-empresas/actividad/490_TRANSPORTE-TERRESTRE-TRANSPORTE-POR-TUBERIAS/localidad_tena


Instituto Caro y Cuervo. (1983). Atlas lingüístico-etnográfico de Colombia. <https://alec.caroycuervo.gov.co/>

Municipio de Tena (30 de mayo de 2023). En Wikipedia. [https://es.wikipedia.org/wiki/Tena_\(Cundinamarca\)#](https://es.wikipedia.org/wiki/Tena_(Cundinamarca)#)

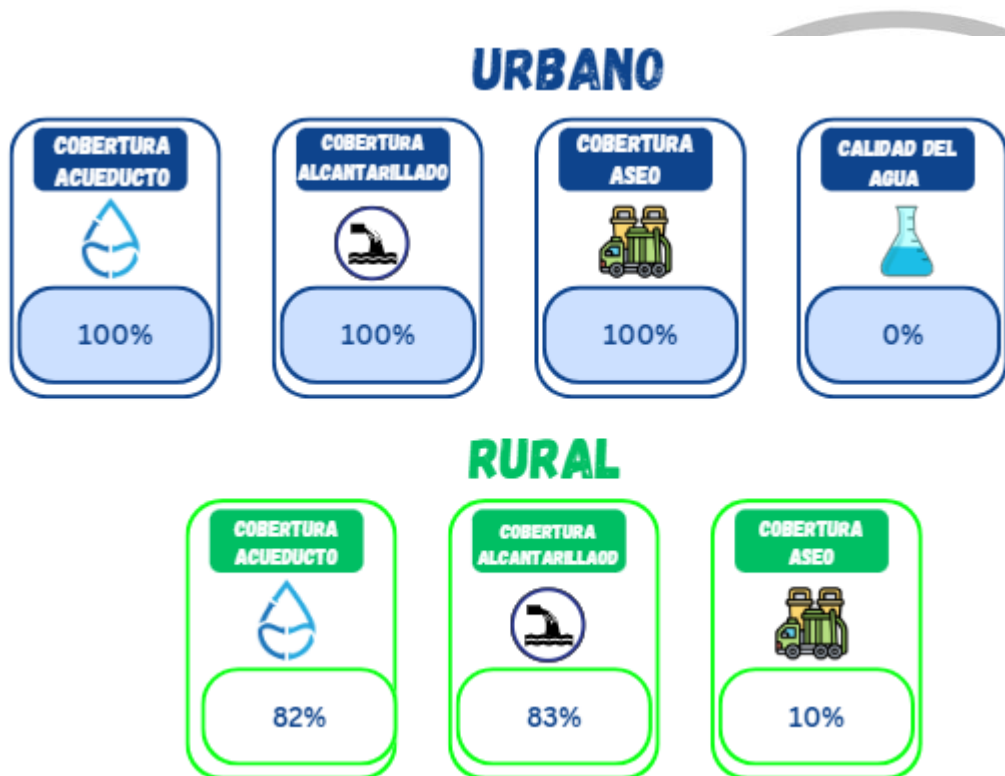
Observatorio Regional y Ambiental de Desarrollo Sostenible del Río Bogotá (s.f.) El observatorio y los municipios

Tena <https://orarbo.gov.co/es/el-observatorio-y-los-municipios/informacion-general-municipio?cd=1b3a9c384ec6303ecebdefbb1775e01f>

VILLAPINZÓN – CUNDINAMARCA



COBERTURAS EN LA PRESTACIÓN DE SERVICIOS PÚBLICOS DOMICILIARIOS:



1. MAPEO DE ACTORES

Organizaciones sociales:	-Asociación de apicultores -Asociación asocarnes -Veeduría ciudadana planta de tratamiento agua potable -Clubes defensores del Agua IED Luis Antonio Escobar
Organismos de control territorial:	-Alcaldía Municipal -Personería Municipal - Notaria única de Villapinzón - Juzgado civil municipal - Centro de salud - Secretaria de desarrollo social
Corporaciones político administrativas:	Concejo Municipal
Representantes de los gremios y academia:	-Institución Educativa Departamental María Auxiliadora -Institución Educativa Departamental. - Colegio Cooperativo Prospero Pinzón -Nuevo Colegio San Juan Bautista. - Secretaria de cultura -Gremios agrícolas – Dignidad papera -Gremios ganaderos- Villalac -Gremio de transportes AEROVILLA -Gremios Industriales- ACURTIR
Enfoques diferenciales	-Asociación de mujeres activas
Medios de comunicación:	-Emisora comunitaria San Juan stereo 107.4. -Asociación Televilla
Líderes de la comunidad:	-Alcalde: Nelson Javier Torres -Párroco: Hernando Navarrete Triana
Prestador:	-Oficina de servicios públicos municipal.

2. DESCRIPCIÓN SOCIO TERRITORIAL

2.1-Reseña histórica el municipio:

Villapinzón es una población nueva, de origen criollo y mestizo; fue fundada en 1773 por FRANCISCO DE VARGAS FIGUEROA en el sitio y con el Nombre denominado Hato viejo, entre la feligresía (concepto religioso de devotos) de Turmequé y Chocontá.

Por la época de la fundación existían en la región cuatro grandes latifundios: Hato de Rojas, la Joya, el Hato y Hatoviejo. Estos tres últimos se parcelaron en haciendas quienes fueron adquiridas por gentes provenientes de Turmequé, Tunja, Santa Rosa de Viterbo, Chocontá y Ubaté.

Hacia los primeros meses del año 1774, Hatoviejo aún no figuraba como parroquia, sino como sitio, según documentos del 14 de Marzo y 8 de Abril de ese año firmados por su fundador; pero a comienzos de Diciembre del año en mención Hatoviejo empieza a figurar como parroquia. Fue su primer cura Don JUAN GREGORIO CARRILLO, quien en acuerdo con el de Chocontá, FRAY DOMINGO ACUÑA hicieron el deslinde y definieron los límites entre las dos parroquias. Por Decreto del Virrey Flórez del 7 de Diciembre de 1776 se nombró a don LUIS SANCHEZ, Alcalde pedáneo del distrito parroquial; más sin embargo también se da como primer alcalde a don MIGUEL HERNANDEZ, en el año 1776.

En la Constitución de la República de Tunja del 9 de Diciembre de 1811, la parroquia de Hatoviejo forma parte de la provincia de Tunja y en la división provincial de 1814, Decreto de 17 de Mayo figura en el Departamento de Occidente, junto con Guachetá y Lenguaque.

Posteriormente mediante Decreto Nacional de Julio 22 de 1850 se segregó Hatoviejo de dicho cantón y se agregó al de Chocontá, acto por el cual quedo definitivamente en esta provincia y en Cundinamarca.

En homenaje a uno de sus ilustres hijos "EL GENERAL PROSPERO PINZON", la Asamblea de Cundinamarca, mediante Ordenanza 10 de mayo 1 de 1903, a iniciativas del diputado PEDRO A. SANCHEZ, cambió el nombre de Hatoviejo por el de Pinzón y por ordenanza 18, de Junio 25 de 1904, se le dio el título de Villa quedando conformado su nombre actual de Villapinzón, igualmente por Decreto Nacional 1181 de Octubre 30 de 1908 se confirma que el municipio de Hatoviejo continuaría llamándose VILLAPINZON.

2.2-Aspectos geográficos y de localización:

Villapinzón se ubica en el altiplano Cundiboyasense, pertenece a la región natural del bosque andino y a la sub región de la cuenca alta del río Bogotá. Administrativamente pertenece a la provincia Los Almedas, la cual está conformada por los municipios de Chocontá, Machetá, Manta, Sesquilé, Suesca, Tibirita y Villapinzón.

Su cabecera municipal se encuentra localizada a los 05° 13' 09" de latitud norte y 73° 36' 00" de longitud oeste. Su extensión es de 249 Km², distribuidos 248.51 Km.² en el área rural y 0.39 Km² en el área urbana. (Fuente IGAC 1992). El área de la cabecera municipal será revalida en este estudio.

Su temperatura media es de 13° centígrados y su altura sobre el nivel del mar es de 2770 mts. La precipitación de lluvias promedio anual es de 689.8 mm., y posee una humedad relativa del 86%.

Noroeste: [Lenguaque](#)

Norte: [Ventaquemada](#)
([Boyacá](#))

Noreste: [Turmequé](#)
(Boyacá)

Oeste: Lenguaque

Este: [Úmbita](#)
(Boyacá)
(Reserva Forestal del Río Bogotá)

Suroeste: [Chocontá](#)

Sur: Chocontá

Sureste: [La Capilla](#)
(Boyacá)

El municipio de Villapinzón tiene un territorio rural compuesto por las siguientes 17 veredas: Tibita, Nemoconcito, Sonza, Chigualá, Guangüita, El Salitre, La Joya, Chinquira, Bosavita, Chásquez, La Merced, Reatova, San Pablo, San Pedro, Casablanca, Quincha y Soatama.

2.3-Equipamientos:

Instituciones culturales y deportivas

- Biblioteca Municipal
- Centro de integración Cultural
- Instituto de Recreación y Deporte
- Palacio Municipal

Instituciones de educación

- Colegio Moderno Santo Angel
- Institución Educativa Departamental Escuela Normal Superior María Auxiliadora
- Colegio Cooperativo Prospero Pinzón
- Nuevo Colegio San Juan Bautista
- Colegio Luis Antonio Escobar

Instituciones de salud: Hospital E.S.E. San Martín de Porres- Centro de salud.

Empresas de transporte: Cooperativa de transporte Aerovilla.

Empresas de correos y mensajería: Servientrega S.A.

Lugares Turísticos

- Páramo de Guachenque
- Pozo de la nutria
- Laguna del Valle
- Laguna Mapa de Colombia
- Nacimiento del río Bogotá
- Piedra del diablo
- Altamira
- Peña Sanabria
- Artesanías: Tejidos en lana, artículos de marroquinería.
- Casona de la Alcaldía (Atractivo Arquitectónico)
- Iglesia San Juan Bautista (Atractivo Arquitectónico)
- Estación del Ferrocarril
- Piedra del oso
- Piedra de la virgen
- Piedra Ventana
- Alto de la Calavera
- Plaza de Toros

Sitios de interés:

- Estación del Ferrocarril
- Plaza de mercado
- Plaza de ferias
- Estadio municipal
- Coliseo municipal
- Concejo Municipal
- Estación de policía

2.4-Demografía poblacional:

Nombre de los habitantes (gentilicio) del municipio de Villapinzón	No disponible	
Fecha	Valor actual	Ordenados por Región / País
Población	16 217 habitantes	47 / 395
Densidad de población del municipio de Villapinzón	69,0 hab./km ² (178,7 pop/sq mi)	

2.5-Lenguas o idiomas:

MUYSICA, MUISCA, MOSCA, CHIBCHA	
Hablado en	 Colombia
Región	Cundinamarca, Boyacá, Santander

2.6-Cobertura de los servicios públicos de acueducto, alcantarillado y aseo:

El municipio de Villapinzón cuenta con una cobertura del 100% en la prestación del servicio acueducto, alcantarillado y aseo con un total de 1872 beneficiarios.

3. ESTUDIO DE HÁBITOS Y COMPORTAMIENTOS Y, CAPACIDAD Y DISPONIBILIDAD DE PAGO FRENTE A LOS SERVICIOS PÚBLICOS DE ACUEDUCTO, ALCANTARILLADO Y ASEO.

3.1-Hábitos y comportamientos:

En la población de Villapinzón las personas utilizan el agua para ganadería y riego de los cultivos el mayor porcentaje especialmente de la población rural, el uso doméstico es el predominante en el área rural y urbana todos los habitantes del municipio usan el agua potable para actividades domesticas ya que esta es su destinación principal. En el área rural se cuenta con uso industrial para curtiembres, el servicio en general es muy optimo, para toda la población especialmente para los 1872 usuarios inscritos en la oficina de servicios públicos el servicio se garantiza 24 / 7, brindando una calidad optima en el servicio y abastecimiento del agua la cual se encuentra certificada por la secretaria de salud con los más altos niveles de purificación exigidos por el departamento, en el área rural es deficiente debido a la falta de potabilización del agua y continuidad del servicio, cuando se presentan fallas en el servicio ya sea por un accidente o daño en la red o en la tubería se da la solución

e manera oportuna y se avisa por la emisora comunitaria para que la población este atenta y tengan un poco de paciencia mientras se soluciona el daño que casi siempre es en un par de horas, en el área rural muchas veces no se pueden solucionar tan rápido abecés duran 3 o 4 días sin servicio por que muchas veces el acceso a las veredas es un poco difícil.

3.2-Capacidad y disponibilidad de pago:

Los usuarios de los servicios públicos de acueducto, alcantarillado y aseo cuentan con disponibilidad de pago de manera oportuna lo realizan de manera bimensual se acercan a la oficina prestadora de servicios públicos y reclaman su respectivo recibo, para realizar el pago en un corresponsal bancario en la cuenta asignada por el municipio para la recolección de estos rubros, este pago se expide de acuerdo a los metros que consume cada hogar, y que marque en el medidor. Pero hasta el momento el 90% de los usuarios mantienen un ritmo de pago oportuno y de manera eficiente lo que garantiza seguir prestando el servicio en las mejores condiciones para la población en general.

Referencias:

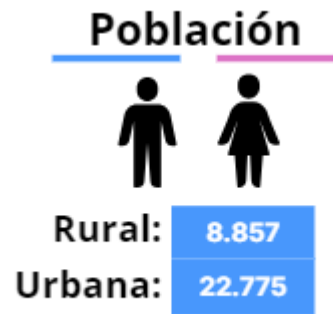
<http://www.villapinzon-cundinamarca.gov.co/municipio/nuestro-municipio>

<https://es.wikipedia.org/wiki/Villapinz%C3%B3n>

<https://www.municipio.com.co/municipio-villapinzon.html>



VILLETA- CUNDINAMARCA



COBERTURAS EN LA PRESTACIÓN DE SERVICIOS PÚBLICOS DOMICILIARIOS:

URBANO



RURAL



1. MAPEO DE ACTORES

Organizaciones sociales	Junta de acción comunal vereda Salitre Blanco bajo Junta de acción comunal Bello Horizonte Junta de acción comunal del barrio jardín Asociación De Trapiches Paneleros Villetanos (ASOTRAPICHES)
Organismos de control territorial	Alcaldía Municipal Personería Municipal
Corporaciones político administrativas	Concejo Municipal
Representantes de los gremios y academia	- Institución Educativa Departamental Bagazal - Instituto Educativo Rural Cune - Institución Educativa Departamental Alonso De Olalla - Flota Águila y Flota Santa fé.
Enfoques diferenciales	- Asomujeres Dulce Caña (AMELA)
Medios de comunicación	-Emisora Jazmar Estéreo en Vivo.
Líderes de la comunidad	Párroco Oscar Beltrán Bernal
Contratista	N/A
Interventor	N/A
Prestador	Oficina de servicios públicos municipal.
Otro	

2. DESCRIPCIÓN SOCIO TERRITORIAL

2.1-Reseña histórica el municipio:

En la época precolombina, el territorio del actual municipio de Villeta estuvo habitado por los Chapaimas, de la nación Panche, descritos por los conquistadores españoles como temibles guerreros, antropófagos cuya vida giraba en torno a la guerra. Por el año de 1548 el gobierno presidido por el doctor Miguel Díez de Armendáriz decidió la apertura de un camino que partiendo de la desembocadura del Río Negro en el Magdalena, viniese a la capital de Santafé; el camino abandonaba la cuenca del Río Negro en el paraje donde hoy se asienta Villeta, para empezar allí a escalar la cordillera en busca del altiplano de Bogotá. Esta circunstancia provocó la fundación de un poblado con el ánimo de proporcionar a viajeros y vecinos un lugar de hospedaje y descanso. La fundación de la Villa de San Miguel ocurrió el 29 de septiembre de 1551, atribuida a Alonso de Olalla y Hernando de Alcocer, pero posteriormente fue abandonada. Con su llegada trajeron las semillas de caña de azúcar, las cuales cultivaron y beneficiaron en trapiches rudimentarios elaborados con madera. Hacia el año 1552 arribaron las comunidades eclesíásticas Franciscana, Agustiniiana y Dominicana, las cuales tenían como misión catequizar a los indígenas de estas tierras; es así como en este mismo año es construida la primera iglesia católica, dando inicio a la doctrina eclesíástica villetana.⁴⁵

En 1644 se autorizó el traslado de los habitantes de San Miguel de Villeta al sitio de las Guaduas y se llamó San Miguel de las Guaduas. Sin embargo, el asentamiento original siempre se mantuvo poblado. En marzo de 1810 se hizo la compra de los solares donde queda la actual población. Por Ordenanza No. 19 del 9 de enero de 1856, le dieron el título de Villa que ratificó la Asamblea Constituyente del Estado de Cundinamarca por Ley 14 de noviembre de 1857.

En 1781 el jefe comunero José Antonio Galán congregó un grupo de revolucionarios en una de las casas del costado occidental de la plaza. El censo de 1793 le dio una población de 1920 habitantes. El 9 de agosto de 1819 pasó a marchas forzadas hacia Honda el virrey Juan de Sámano huyendo de la persecución de los patriotas. En 1840, en la hacienda de Cune, Don Timoteo Román estableció el primer trapiche hidráulico, bajo la dirección del inglés William Willis, a quien se debe la introducción de este nuevo sistema de industrialización de la caña. En mayo de 1891 se inauguró el puente sobre el río Villeta, en el camino a Guaduas, construido con hierro de ferrería de la Pradera, bajo la dirección del Ingeniero Timoteo Gutiérrez, por gestión de Francisco Groot. En 1886 por Decreto No 53 fue creado el Círculo Notarial de Villeta, el Gobernador del Distrito Federal la señala como cabecera del octavo Departamento con Capital Villeta. Poco después, en 1888, se

produjo un incendio que destruyó parte de la población.⁶ En junio de 1893 el señor Patricio Wills denunció una mina de cobre en el sitio de "El Pedregal", hacienda "El Porvenir" de propiedad de Francisco Groot.

Villeta fue Capital Ejecutiva desde noviembre de 1898 hasta el 31 de julio de 1900 cuando Manuel Antonio Sanclemente quien ejercía la presidencia de Colombia desde allí fue depuesto por el cuartelazo del vicepresidente José Manuel Marroquín. La ceiba de la plaza de Villeta luce como símbolo de la ciudad; la sembró Doña Juana Sánchez de Moure el 12 de octubre de 1848 y se desplomó el 20 de octubre de 1949. La frondosa arboleda de la plaza fue obra del alcalde Sixto López Lleras en 1900; luego hacia el año 2000 fue remodelada por las autoridades del municipio.

2.2-Aspectos geográficos y de localización:

El municipio de Villeta se encuentra ubicado sobre la zona noroccidental del Departamento de Cundinamarca. Perteneció a la Provincia del Gualivá. Situado al noroeste de Bogotá, en un valle pintoresco y fértil formado por las cuencas del Río Dulce y el Bituima, que unidos antes de llegar al casco urbano forman el Río Villeta. Su territorio quebrado y montañoso se extiende a lado y lado del río hasta las cuchillas de la cordillera que encierran el valle. Su localización geográfica está a los 5° 01' de latitud norte y 74° 28' de longitud occidental. Su temperatura media es de 25 °C. Tiene una superficie de 140 km² (14.000 Has). Su altitud está comprendida entre los 850 m s. n. m. en el punto denominado Tobía Grande, sobre el límite norte del municipio, y 1950 m s. n. m. en la Vereda la Esmeralda. Su altura sobre el nivel del mar en el casco urbano se encuentra entre 779 y 842 m s. n. m.⁹

- Ríos, quebradas y cascadas:
 - Río Villeta
 - Quebradas Maní
 - Quebrada Acatá
 - Quebrada Grande o Curazao en la vereda Iló Grande
 - Río Dulce
 - Río Namay
 - Quebrada la mugrosa
 - Quebrada La Masata
 - Quebrada Cunes
 - cascadas de los saltos del mico,

Límites

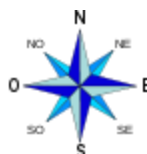
El municipio de Villeta está delimitado por los siguientes municipios:

Noroeste: Quebradanegra

Norte: Nimaima

Noreste: Nocaima

Oeste: Guaduas



Este: Sasaima

Suroeste: Vianí

Sur: Bituima, Guayabal de Siquima

Sureste: Albán

2.3-Equipamientos:

Instituciones culturales y deportivas

- Biblioteca Municipal: Cl. 6 #8-90.
- Instituto Municipal para el Turismo, la Cultura, y la Recreación del Deporte de Villeta: Concha Acústica – Barrio El Recreo
- Palacio Municipal Calle Calle 4 # 5-61

Instituciones de educación

- Institución Educativa Departamental Bagazal
- Institución Educativa Rural Cune
- Institución Educativa Departamental Alonso De Olalla
- Institución Educativa Instituto Nacional De Promocion Social
- Escuela Urbana El Topacio
- Centro Educativo San Cayetano
- Concentración Urbana Guillermo Leon Valencia
- Escuela Urbana Coyunda
- Jardín Infantil Departamental
- Concentración Urbana Policarpa Salavarrieta
- Escuela Urbana Carlos Lleras Restrepo
- Escuela Rural Payande
- Escuela Rural Santa Isabel
- Escuela Rural Alto De Torres
- Escuela Rural El Higuero
- Escuela Urbana El Puente
- Escuela Rural Mave
- Escuela Rural Palermo
- Escuela Rural Potrero Grande
- Escuela Rural La Esmeralda
- Escuela Rural La Masata
- Escuela Rural Quebrada Honda
- Escuela Rural El Chorrillo
- Escuela Rural San Isidro
- Escuela Rural Mani
- Escuela Rural Balsal
- Escuela Rural Ilo Grande
- Escuela Rural Rio Dulce
- Escuela Urbana Calusa
- Escuela Rural Alto De Pajas Parte Baja
- Escuela Rural Salitre Negro
- Escuela Rural Naranjal
- Escuela Rural Alto De Pajas Alto
- Escuela Urbana Barrio Popular Obrero

Instituciones de salud: Hospital Salazar de Villeta: Cl. 1 #No. 7-56.

Empresas de transporte: Flota Aguila y Flota Santa Fe.

Empresas de correos y mensajería: Servientrega S.A: Calle. 5 #6-17, Sasaima.

Lugares turísticos:

- Los Saltos del Mico, formados por el recorrido de la quebrada Cune por la montaña famosos por sus siete cascadas que corren a través de las altas piedras y la vegetación siendo el principal sitio turístico del municipio. Quedan a tan solo 15 minutos de caminata desde el centro y se pueden realizar diferentes actividades de deporte extremo con la ayuda de guías ubicados en la plaza principal del municipio, los dos primeros saltos son accesibles por senderos a pie, los demás deben ser visitados sorteando sectores de escalada y vegetación.
- La bocatoma de bagazal es una atracción del municipio ubicada en el suroccidente, está formada por caídas de agua artificial de más de 30 metros de longitud y de diferentes alturas, lugar en el que es común el famoso paseo de olla, a la cual se puede ingresar por carretera admirando sus paisajes y las fincas que por allí quedan ubicadas, además cuenta con una línea férrea por la que se puede disfrutar de un paseo en carros esferados construidos por los habitantes del sector y que son su sustento económico.¹⁰
- La plaza de la Panela ubicada en el Barrio San Cayetano, es centro del comercio de varios derivados de la caña de azúcar.
- El parque principal o parque de la molienda donde se encuentran amplias zonas para el disfrute de la vida nocturna (varias discotecas y restaurantes típicos) y se pueden encontrar varios locales de artesanos de la región cercanos a los monumentos a la familia campesina y el trapiche.
- La panela es uno de los productos más representativos de Villeta.
- Las vías férreas y la antigua estación del ferrocarril ubicada cerca al gran puente de metal de la carrilera sobre el río Villeta.
- Los miradores en el margen oriental del río Villeta y el Alto de la Cruz, sitio de peregrinación en la Semana Santa y sendero ecoturístico.
- El camino real Villeta - Guaduas, sendero histórico presente desde tiempos precolombinos y motor del desarrollo de la región en los tiempos de la Colonia.
- La laguna larga ubicada en la vereda Salitre Blanco que tiene unos 200 metros de largo por unos 15 metros de ancho y una profundidad alrededor de 3 metros.
- Diferentes centros vacacionales y haciendas paneleras a las afueras del centro urbano.
- La iglesia de San Miguel Arcángel, la casa cural, el teatro parroquial y la alcaldía en el costado oriental del parque de la molienda.
- Salto Caiquero —en límites con el municipio de Nimaima—, una caída natural de más de 10 metros, que saluda a los viajeros en la entrada del municipio a menos de 5 minutos del peaje del mismo nombre.

2.4-Demografía poblacional:

Nombre de los habitantes (gentilicio) del municipio de Chocontá	Villetano - a	
Fecha	Valor actual	Ordenados por Región / País

Población	23 620 habitantes	36 / 269
Densidad de población del municipio de Chocontá	166,3 hab./km²	

2.5-Lenguas o idiomas:

MUYSCA, MUISCA, MOSCA, CHIBCHA	
Hablado en	 Colombia
Región	Cundinamarca, Boyacá, Santander

2.6-Cobertura de los servicios públicos de acueducto, alcantarillado y aseo:

En el municipio de Villeta, la alcaldía municipal es el prestador directo de los servicios públicos de Acueducto, Alcantarillado y Aseo, manteniendo un área de cobertura en todo el casco urbano municipal.

3. ESTUDIO DE HáBITOS Y COMPORTAMIENTOS Y, CAPACIDAD Y DISPONIBILIDAD DE PAGO FRENTE A LOS SERVICIOS PÚBLICOS DE ACUEDUCTO, ALCANTARILLADO Y ASEO.

3.1-Hábitos y comportamientos:

El municipio realiza las actividades de captación, aducción, tratamiento y distribución de agua potable en las viviendas del casco urbano, manteniendo una cobertura del 100% de las viviendas. El agua se trata mediante procesos de floculación, sedimentación, filtrado.

Respecto al uso del agua para actividades no domésticas (agricultura, ganadería, piscicultura) es debido precisar que en el casco urbano municipal no se observan dichas actividades, por lo que el servicio se limita únicamente a realizar el suministro de agua tratada para el consumo y actividades domésticas del casco urbano municipal.

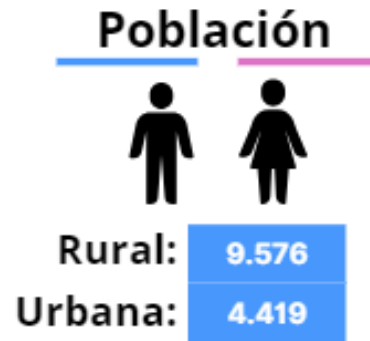
3.2-Capacidad y disponibilidad de pago:

Referencias:

Municipios de Colombia. (s.f) EL MUNICIPIO DE VILLET. Municipio.com.co. Recuperado de: <https://www.municipio.com.co/municipio-villeta.html>. (16 de agosto de 2023)

Villeta (Cundinamarca). (2023, 6 de junio). Wikipedia, La enciclopedia libre. Recuperado de: [https://es.wikipedia.org/w/index.php?title=Villeta_\(Cundinamarca\)&oldid=151678737](https://es.wikipedia.org/w/index.php?title=Villeta_(Cundinamarca)&oldid=151678737). Fecha de consulta: 16 de agosto 2023

YACOPI- CUNDINAMARCA

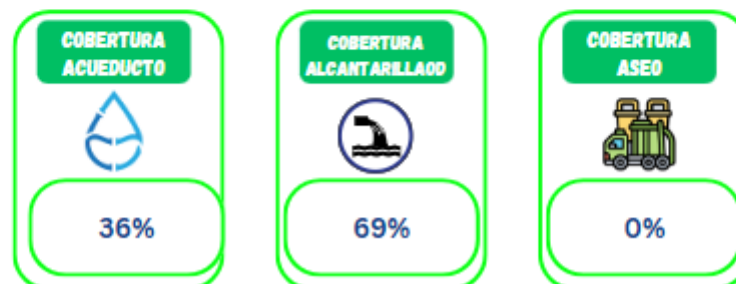


COBERTURAS EN LA PRESTACIÓN DE SERVICIOS PÚBLICOS DOMICILIARIOS:

URBANO



RURAL



1. MAPEO DE ACTORES	
Organizaciones sociales	Asociación Flor de Cana Asociación De Víctimas Del Desplazamiento Forzoso En Yacopí Junta de Acción comunal la soledad Escuela José Antonio Galán Asociación De Ganaderos Doble Propósito De Guayabales
Organismos de control territorial	Alcaldía Municipal Personería Municipal
Corporaciones político administrativas	Concejo Municipal
Representantes de los gremios y academia	IED Eduardo Santos Escuela José Antonio Galán Asociación Agricultores de Yacopí Gremio de Tenderos de Yacopí Flota Rio Negro Cooperativa Yacoexpress
Enfoques diferenciales	-N/A
Medios de comunicación	-Emisora Yacopí Stereo.
Líderes de la comunidad	Párroco Nelson Buriticá Escobar.
Contratista	N/A
Interventor	N/A
Prestador	Oficina de servicios públicos municipal.
Otro	
2. DESCRIPCIÓN SOCIO TERRITORIAL	
<p>2.1-Reseña histórica el municipio:</p> <p>El municipio de Yacopí</p> <p>El primer pueblo de Yacopí vino a fundarse hacia 1666, según se desprende de la petición del franciscano Fray José de Quesada del 6 de abril de ese año. En julio de 1742 el pueblo se extinguió por ruina de la iglesia y falta de religiosos. Por Resolución del 15 de septiembre de 1843 del Gobernador, aprobado por Decreto Nacional de 6 de octubre se restableció Yacopí y se suprimió el distrito de Murca, perteneciente a Mariquita. Por Ley del 14 de mayo de 1857 del Congreso de la Nueva Granada, Yacopí se incorporó a la jurisdicción de Bogotá.</p> <p>Hasta mediados del siglo XIX era un rancherío. La Constitución del Estado Soberano de Cundinamarca de 1857 le dio categoría de Aldea y la incluyó en el Departamento de Guaduas, con una población de 1.777 habitantes. El 3 de diciembre de 1873 se registraron 379 indígenas y 752 mestizos. Por Ley 18 de diciembre de 15 de 1879 dejó de existir Yacopí y lo confirmó la Ley N.º 21 del 11 de diciembre de 1880. En 1885 el poblado fue arrasado por la revolución de ese año.</p> <p>En 1890 el cura Darío Latorre fundó un pueblo con el nombre de Carmen de Yacopí, cuya área de población cedieron Marcos Real y Antonio Ortíz y los constructores de varias casas fueron Eustasio Escobar y Francisco Useche. La Ordenanza 19 del 3 de julio de 1984 restablece el municipio de Yacopí en el caserío de Carmen de Yacopí correspondiente al vecindario de La Palma; el acta de restablecimiento se firmó el 28 de julio de 1898, pero fue arrasado en la Guerra de los Mil Días. A comienzos del siglo xx el cura Latorre lo fundó de nuevo en otro lugar. El 2 de diciembre de 1952 el pueblo fue bombardeado por aviones del ejército, quedando totalmente arrasado, sus gentes huyeron a Bogotá y otras ciudades</p> <p>Según datos de la registraduría cuenta con 15 840 habitantes de acuerdo con el último censo.</p>	
<p>2.2-Aspectos geográficos y de localización:</p> <p>Es el Municipio de mayor extensión en el Departamento de Cundinamarca, el primero en el Rionegro, con 109.478,35 Hectáreas, de las cuales 31.35 corresponden a la parte urbana y los 109.447 restantes corresponden a la parte rural.</p>	


El municipio se cuenta con un corregimiento (Ibama), 11 inspecciones (Alsacia, Alto de Cañas, Aposentos, Cabo Verde, El Chapón, Guadualito, Guayabales, Llano Mateo, Patevaca, Pueblo Nuevo y Terán) y 177 veredas

La temperatura oscila entre los 25° y 34°.

- **Cordilleras:**
 - Cordillera Muñoz.
- **Ríos y cascadas:**
 - Río Hatico
 - Cascada la Mina
 - Cascadas la Hoyas
 - Termales de ibama
 - Cascadas las golondrinas

Límites

Yacopí está delimitada por los siguientes municipios:

Noroeste: Puerto Boyacá (Boyacá)	Norte: Puerto Boyacá  (Boyacá) (Río Guaguaquí)	Noreste: Otanche (Boyacá)
Oeste: Puerto Salgar (Río Negro)		Este: Quipama, La Victoria (Boyacá)
Suroeste: Puerto Salgar	Sur: La Palma y Topaipí	Sureste: Paime

2.3-Equipamientos:

Instituciones culturales y deportivas

3. Biblioteca Municipal
4. Palacio Municipal
5. Plaza de Mercado
6. Polideportivo
7. Centro de Salud San Antonio
8. Estación de Policía

Instituciones de educación

- Colegio Departamental Eduardo Santos.
- Escuela José Antonio Galán.
- Instituto Técnico Agropecuario.
- San Rafael Llano Mateo

Instituciones de salud: Centro de Salud San Antonio de Yacopí.

Empresas de transporte: Transportes Gómez Villa S.A.S y Rionegro Cra 3 N 10 56

Empresas de correos y mensajería: Servientrega S.A

Lugares turísticos:

Yacopí ofrece diferentes lugares en materia mitológica, reserva hidrológica y demás entre esos lugares se encuentra el cerro alto de las tetas, laguna san Luis, mina de azufre, alto de picacho, laguna Florián, serranía del caraucha, cuevas de las cacas; lugares ubicados en la larga extensión del municipio.

Lugares de interés:

- Cascada La mina
- Termales de ibama
- Alto del picacho
- La Reserva Ethenoha
- Cordillera el muñoz.
- Finca la Isabella
- Postres doña luz
- Cerro alto de las tetas
- Cascadas las cacas
- Laguna de san Luis

2.4-Demografía poblacional:

Nombre de los habitantes (gentilicio) del municipio de Chocontá	Yacopicense	
Fecha	Valor actual	Ordenados por Región / País
Población	15840 habitantes	50 / 413
Densidad de población del municipio de Chocontá	16,5 hab./km²	

2.5-Lenguas o idiomas:

MUYSKA, MUISCA, MOSCA, CHIBCHA	
Hablado en	 Colombia

Región	Cundinamarca, Boyacá, Santander
2.6-Cobertura de los servicios públicos de acueducto, alcantarillado y aseo: En el municipio, la alcaldía municipal mediante la Oficina de Servicios Públicos, es el prestador directo de los servicios públicos de Acueducto, Alcantarillado y Aseo, manteniendo un área de cobertura en todo el casco urbano municipal.	
3. ESTUDIO DE HáBITOS Y COMPORTAMIENTOS Y, CAPACIDAD Y DISPONIBILIDAD DE PAGO FRENTE A LOS SERVICIOS PÚBLICOS DE ACUEDUCTO, ALCANTARILLADO Y ASEO.	
3.1-Hábitos y comportamientos: El municipio cuenta con una PTAP, la cual maneja la oficina de servicios públicos y es la encargada de todos los procesos de limpieza del agua, como de limpieza del sistema en la planta, para que no existan riesgos en la salud de los usuarios. El agua es usada en su mayoría para actividades diarias y de hogar, para las actividades que realiza el municipio como, ganadería y demás suele utilizarse agua cruda. Los temas tratados en el formato 4 no han sido abordados y por tanto no son cuantificables.	
3.2-Capacidad y disponibilidad de pago: Si	
Referencias: https://www.municipio.com.co/municipio-yacopi.html http://www.yacopi-cundinamarca.gov.co/ https://www.informacolombia.com/directorio-empresas/actividad/940 ACTIVIDADES-DE-ASOCIACIONES/localidad_yacopi	

➤ ZIPAQUIRÁ CUNDINAMARCA

NOMBRE MUNICIPIO:	ZIPAQUIRÁ CUNDINAMARCA
1. MAPEO DE ACTORES	
Falta los datos	
2. DESCRIPCIÓN SOCIO TERRITORIAL	

2.1-Reseña histórica el municipio:

De fundación prehispánica, sus pobladores se asentaban en el sector hoy conocido como "Pueblo viejo" a 200 metros aproximados de su actual emplazamiento. Fue erigida como villa el 18 de julio de 1600 por auto de poblamiento proferido por el oidor español Luis Henríquez. Fue sucesivamente capital de la Provincia de Cundinamarca (1851), de la Provincia de Zipaquirá (1852-1855), del Estado Soberano de Cundinamarca (1861-1864), del departamento de Quesada (1905-1908) y del departamento de Zipaquirá (1908-1910). Zipaquirá es reconocida a nivel internacional por su Catedral de Sal, la cual recibió el reconocimiento como primera de las "Siete maravillas de Colombia" el 4 de febrero de 2007, además de su casco urbano, el cual fue declarado patrimonio histórico y cultural de Colombia.

Toponimia:

Del topónimo «Zipaquirá» hay tres posibles orígenes; el primero, es extraído del pueblo indígena que habitó al pie del Cerro del Zipa - *Chicaquicha*, que traduce «al pie de la cumbre» o simplemente «pie de cumbre». El segundo, según otras fuentes, significa «Ciudad de nuestro padre», y el último se remonta a una historia sobre una unión entre el Zipa y una mujer llamada Quira.

2.2-Aspectos geográficos y de localización:

Sus coordenadas son 5°1'29" N, 74°0'5" W. Se encuentra a 29 kilómetros de Bogotá, hace parte de su área metropolitana; a 450 kilómetros de Medellín, y a 117 kilómetros de Tunja. Posee una extensión aproximada de 197 km² así: 8 km² de la zona urbana y 189 km² de la zona rural. El territorio donde se asienta la ciudad fue en el pasado un gran campo lleno de vegetación; algunos sectores de la ciudad también están contruidos sobre unos viejos fosos de agua-sal, en los que la sal vigua era procesada para su consumo.

Su río más extenso es el río Bogotá, pasando por el borde oriental de Zipaquirá en límites con Tocancipá y Sopó que desde hace varias décadas presenta altos niveles de contaminación, finalizando en Girardot. La zona en donde está ubicada la ciudad corresponde a la placa tectónica sudamericana, por lo que presenta una importante actividad sísmica.

Cerros






- Cerro de las Tres Cruces o Cerro del Zipa.
- Cerro Soda.
- Cerro del Gone.
- Cerro del Santuario (en límites con Nemocón y Tocancipá).
- Cerro de Tibitó (en límites con Tocancipá y Sopó).
- Alto del Águila.
- Cerros de Rodamontal.
- Cerros de Pantano Redondo.
- Cerros de la Vieja.

Limites:



2.3-Equipamientos:

- Instituciones culturales y deportivas:

-  **Unidad deportiva San Carlos.**
-  **Estadio El Zipa González.** Cl 11, Zipaquirá, Cundinamarca.
-  **Sede Administrativa Estación del Tren.**
-  **Centro Cultural Gabo.** a 8-84, Cl. 7 #8-2.
-  **IMCRDZ-Instituto Municipal de Cultura, Recreación y Deporte de Zipaquirá.** Cra. 11 #4 – 00.

-Instituciones educación:

- Colegio Liceo Alberto Merani. Cra. 9 #8-60.
- Colegio Genios del Zipa. Carrera 10A #5-22, Algarra 1.
- Colegio Infantil Mixto de Zipaquirá. Cl 8, Zipaquirá, Cundinamarca
- Colegio Gimnasio San Mateo Campestre Calle #8B y Urbano.
- Colegio Nuestra Señora de la Concepción. Cl. 4 #3-67.
- IEM Técnico industrial – Sede Principal. Cl 2 A #23-07.
- IEM Sede rural Pasoancho.

Educación superior:

- - Corporación Universitaria Minuto de Dios UNIMINUTO. Cra. 15 #Calle 1, Zipaquirá, Cundinamarca.
- Seminario Mayor San José de la Diócesis de Zipaquirá. Cra. 25 #2, Zipaquirá, Cundinamarca
- Asociación para la Educación Integral en Salud USESALUD. Cra. 11 #5 70, Zipaquirá, Cundinamarca
- Fundación Universitaria San Martín FUSM. Cajicá - Zipaquirá #3, Cajicá, El Tejar, Cajicá, Cundinamarca

-Instituciones Salud:

- ASOCIACIÓN CREEMOS EN TI. Cl. 5 #10a55 10a-1 a, Zipaquirá, Cundinamarca
- CERTIMEDIC VIALCAR S.A.S. Cra. 10 #1-86, Zipaquirá, Cundinamarca
- MEDICAR FD. CARRERA 10 A N 6 20, PISO I, Zipaquirá, Cundinamarca

-Lugares turísticos:

Catedral de Sal de Zipaquirá: Esta es sin duda la atracción más famosa de la ciudad. Se trata de una catedral subterránea excavada en las antiguas minas de sal de la región. Con una impresionante arquitectura y obras de arte religioso talladas en sal, la Catedral de Sal es un lugar único y espiritualmente significativo. Los visitantes pueden recorrer las capillas, pasajes y espacios subterráneos que conforman esta asombrosa estructura.

Parque de la Sal: Justo al lado de la Catedral de Sal, este parque ofrece actividades y entretenimiento para toda la familia. Puedes encontrar zonas de picnic, restaurantes, tiendas de recuerdos y una réplica de una mina de sal que ofrece una visión educativa sobre la industria salinera de la región.

Plaza de los Comuneros: Es el centro histórico de la ciudad y un lugar de encuentro popular. Rodeada de edificios coloniales y modernos, esta plaza es un punto de referencia importante y a menudo alberga eventos culturales y festivos.

Museo Arqueológico: Este museo ofrece una visión de la historia precolombina y colonial de la región. Exhibe una variedad de artefactos, cerámica y objetos históricos que permiten a los visitantes conocer la cultura y la evolución de Zipaquirá a lo largo del tiempo.

Lugares Interés:

Parque Jaime Duque: Aunque no está en Zipaquirá propiamente dicho, este parque temático se encuentra cerca y es una atracción popular. Ofrece una combinación de exhibiciones culturales, monumentos, zonas de entretenimiento y un zoológico, lo que lo convierte en un lugar ideal para un día de diversión y aprendizaje.

Centro Histórico: Además de la Plaza de los Comuneros, el centro histórico de Zipaquirá cuenta con calles adoquinadas, casas coloniales y una atmósfera encantadora. Explora las calles, disfruta de la arquitectura y visita las tiendas locales y los restaurantes que ofrecen productos típicos y artesanías.

Casa del Nobel Gabriel García Márquez: Esta casa museo rinde homenaje al famoso escritor Gabriel García Márquez. Ofrece una oportunidad para aprender sobre su vida y obra, así como para explorar la relación del autor con Zipaquirá.

Iglesia de San Antonio: Esta iglesia histórica es otro ejemplo de arquitectura colonial en Zipaquirá. Con su fachada y detalles arquitectónicos, es un lugar interesante para visitar y conocer la historia religiosa de la región.

Parque La Esperanza: Este parque público es un lugar relajante para caminar, disfrutar de áreas verdes y relajarte. Puedes hacer un picnic, descansar o simplemente disfrutar del ambiente tranquilo.

Páramo de Guasca: Si disfrutas de la naturaleza y el senderismo, el Páramo de Guasca está relativamente cerca de Zipaquirá y ofrece rutas de senderismo, lagunas y paisajes de montaña.

Centro Comercial San Rafael: Si buscas opciones comerciales y de entretenimiento, este centro comercial es una opción cercana. Ofrece tiendas, restaurantes y opciones de ocio para los visitantes.

Empresa de transporte:

- Transportes Alianza S.A. Cl. 3 #10-15
- COOPERATIVA TRANSPORTADORES ZIPAQUIRA. CALLE 8 #N 33 26
- Tures de los andes Ltda. Cl. 16 #11-24

Empresa de correo y mensajería:

- Interrapidísimo-DHL ZIPAQUIRA. Cra. 10 #8a-19, Zipaquirá, Cundinamarca
- Interrapidísimo / DHL ZIPA. Cl. 4 #15-65.
- 4-72 ZIPAQUIRA. Cra. 10 #2-74 · 18522783.

2.4-Demografía poblacional:

De acuerdo con la proyección de población establecida por la Gobernación de Cundinamarca el municipio de Zipaquirá para el año 2023 tendrá una población de 161.445, con una población urbana de 136.881 y rural de 24.564. Con una densidad poblacional de 819,5 habitantes por kilómetro cuadrado. Se espera que, con todo el incremento de la zona comercial de Zipaquirá, la ciudad aumente demográficamente y en el número de sus barrios, urbanizaciones y veredas, podría presentar una conurbación con el municipio de Cogua.

2.5-Lenguas o idiomas:

MUYSKA, MUISCA, MOSCA, CHIBCHA	
Hablado en	 Colombia
Región	Cundinamarca, Boyacá, Santander

2.6-Cobertura de los servicios públicos de acueducto, alcantarillado y aseo:

Acueducto 99%, alcantarillado del 99% y aseo 97%

3. ESTUDIO DE HÁBITOS Y COMPORTAMIENTOS Y, CAPACIDAD Y DISPONIBILIDAD DE PAGO FRENTE A LOS SERVICIOS PÚBLICOS DE ACUEDUCTO, ALCANTARILLADO Y ASEO.

3.1-Hábitos y comportamientos:

3.2-Capacidad y disponibilidad de pago:

Referencias:

[Zipaquirá - Wikipedia, la enciclopedia libre](#)

[Sobre la Plataforma de trámites y servicios de la Alcaldía de ZIPAQUIRÁ \(tramitesonlineazipaquira.gov.co\)](#)

Para finalizar es importante conocer el registro que se tiene los 113 municipios vinculados al Plan Departamental de Agua n el índice de agua no contabilizada durante la vigencia 2023, como lo registra el siguiente cuadro el promedio de este índice en Cundinamarca es de 33.60%.

MUNICIPIO	IANC % 2023
Agua de Dios	55,32%
Albán	33,00%
Anapoima	27,00%
Anolaima	30,00%
Apulo	25,91%
Arbeláez	39,26%
Beltrán	39,00%

Bituima	20,00%
Bojacá	38,44%
Cabrera	37,00%
Cachipay	40,00%
Cajicá	36,00%
Caparrapí	30,00%
Cáqueza	32,00%
Carmen de Carupa	38,00%
Chaguaní	40,00%
Chipaqué	28,00%
Choachí	31,70%
Chocontá	23,00%
Cucunubá	25,00%
El Colegio	45,00%
El Peñón	25,00%
El Rosal	25,00%
Facatativá	30,79%
Fómeque	36,80%
Fosca	24,00%
Funza	36,77%
Fúquene	32,00%
Fusagasugá	37,63%
Gachalá	60,00%
Gachancipá	20,00%
Gachetá	52,00%
Gama	48,00%
Girardot	31,00%
Granada	25,00%
Guachetá	40,00%
Guaduas	31,00%
Guasca	31,74%
Guataquí	48,86%
Guatavita	31,09%
Guayabal de Siquima	25,00%
Guayabetal	22,00%

Gutiérrez	34,10%
Jerusalén	37,00%
Junín	23,08%
La Calera	37,00%
La Mesa	43,50%
La Palma	40,00%
La Peña	29,00%
La Vega	39,00%
Lenguazaque	28,00%
Machetá	21,00%
Madrid	29,00%
Manta	37,00%
Medina	39,00%
Mosquera	38,24%
Nariño	63,42%
Nemocón	53,00%
Nilo	42,00%
Nimaima	25,00%
Nocaima	23,53%
Pacho	20,11%
Paima	20,36%
Pandi	30,00%
Paratebueno	39,00%
Pasca	25,93%
Puerto Salgar	30,05%
Pulí	37,00%
Quebradanegra	28,57%
Quetame	52,50%
Quipile	38,00%
Ricaurte	30,00%
San Antonio del Tequendama	53,00%
San Bernardo	27,63%
San Cayetano	55,68%
San Francisco	37,00%
San Juan de Río Seco	41,00%
Sasaima	20,78%
Sesquilé	20,78%

Sibaté	31,69%
Silvania	36,10%
Simijaca	22,00%
Soacha	35,00%
Sopó	38,00%
Subachoque	33,00%
Suesca	38,48%
Supatá	60,00%
Susa	20,37%
Sutatausa	28,14%
Tabio	25,18%
Tausa	23,07%
Tena	26,93%
Tenjo	38,00%
Tibacuy	38,00%
Tibirita	25,92%
Tocaima	40,34%
Tocancipá	29,00%
Topaipí	38,00%
Ubalá	24,00%
Ubaque	28,78%
Ubaté	22,79%
Une	39,25%
Utica	25,01%
Venecia	20,00%
Vergara	25,00%
Vianí	21,26%
Villagómez	37,00%
Villapinzón	22,32%
Villeta	43,00%
Viotá	37,00%
Yacopí	40,00%
Zipacón	25,93%
Zipaquirá	41,36%

CONCLUSIONES:

- Impulsar mecanismos innovadores para potenciar temas de cultura del agua y medio ambiente a través del uso de las TIC y mecanismos novedosos de narrar historias.
- Fortalecer el modelo de relacionamiento con los prestadores, en especial brindando herramientas que pudiesen facilitarles a los mismos la participación comunitaria y el adecuado y consciente uso del agua, disposición final de los residuos sólidos.
- Garantizar la vinculación de la comunidad en todas las fases de los proyectos garantizará apropiación y cuidado de los mismos.
- Se hace inminente crear iniciativas para que se incluya socializaciones y metodologías que permitan crear conciencia en temas como cultura de pago y el agua no contabilizada.
- Incluir la gestión desde el territorio y que vincule todas las edades es un principio de ayudar a que los entornos sean ambientalmente sostenibles.
- Continuar con estrategias de cultura, arte y comunicación es indispensable para el buen relacionamiento con las partes interesadas.
- Fortalecer la gestión social desde las empresas prestadoras permitirá: Participación Ciudadana, Educación ambiental preventiva, gestión del territorio todo esto igual a entornos sostenibles
- Se necesita articulación entre las corporaciones autónomas regionales y privados para seguir llevando cultura, educación ambiental y acceso a agua potable y saneamiento básico.

BIBLIOGRAFÍA:

- Dane: <https://www.dane.gov.co/index.php/estadisticas-por-tema/demografia-y-poblacion>
- Gobernación de Cundinamarca: <https://mapasyestadisticas-cundinamarca-map.opendata.arcgis.com/pages/a7173cec5e124d5986239b68689be92b>
- Gobierno Nacional: <https://www.dnp.gov.co/plan-nacional-desarrollo/pnd-2022-2026>
- Empresas Públicas de Cundinamarca:
Base de cobertura 2023
Base de Índice de Agua no Contabilizada
Base de Índice de la Calidad de Agua
<https://epc.com.co/docs/SIGC/Servicio%20al%20cliente/Documentos%20estrategicos/Caracterizacion%20Ciudadanos%20-%20Diagnostico%20Social%20Cundinamarca%202021.pdf>
- El poder sobre el agua (Gobernanza, territorio y conflictos en Bogotá-región)
https://www.google.com.co/books/edition/El_poder_sobre_el_agua/3oPIEAAAQBAJ?hl=es-419&gbpv=1&dq=agua+y+territorio+cundinamarca&printsec=frontcover

ANEXOS:

Formato 3. Mapeo de actores municipios caracterizados

Formato 4. Hábitos y comportamientos

(https://drive.google.com/drive/folders/197eZ2lyeofkn9T-dDIrwkXvRcd8uXXr?usp=drive_link)

Listado de las obras en ejecución: Documento de Excel

Planes de Acción Municipal aprobados.

(https://drive.google.com/drive/folders/1h1Vc2e9ITF-ZOp3EFxvGbLrhb4_DXSjM?usp=sharing)